

## Tissu économique

### Zone étudiée

QP Centre Ancien (QP02B002)

### Zones de comparaison

Commune 2019 : Bastia

EPCI 2015 : CA de Bastia

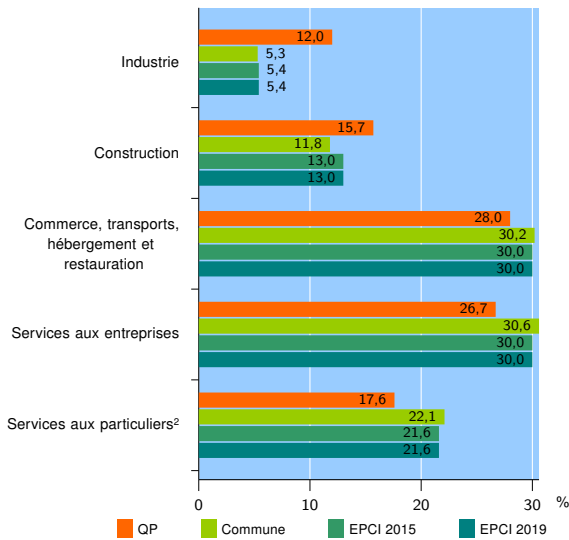
EPCI 2019 : CA de Bastia

### Activité des établissements

	QP	Commune	EPCI 2015	EPCI 2019
<b>Nombre d'établissements</b>	<b>318</b>	<b>4 822</b>	<b>6 211</b>	<b>6 211</b>
Industrie	38	256	336	336
Construction	50	569	807	807
Commerce, transports, hébergement et restauration	89	1 457	1 864	1 864
Dont : commerce de gros <sup>1</sup>	6	129	213	213
commerce de détail <sup>1</sup>	32	755	928	928
Services aux entreprises	85	1 474	1 865	1 865
Services aux particuliers <sup>2</sup>	56	1 066	1 339	1 339
Dont : enseignement, santé et action sociale	31	754	923	923

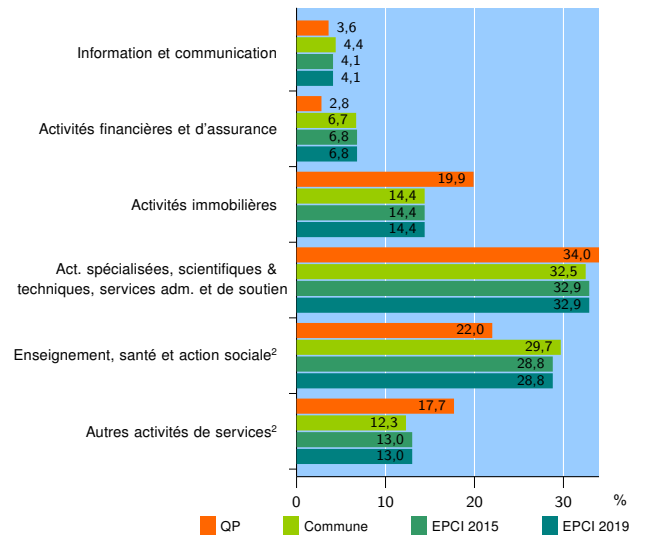
Source : Insee, Répertoire des entreprises et des établissements<sup>3</sup> (Sirene) au 31/12/2017

### Activité des établissements



Source : Insee, Répertoire des entreprises et des établissements<sup>3</sup> (Sirene) au 31/12/2017

### Activité des établissements de service



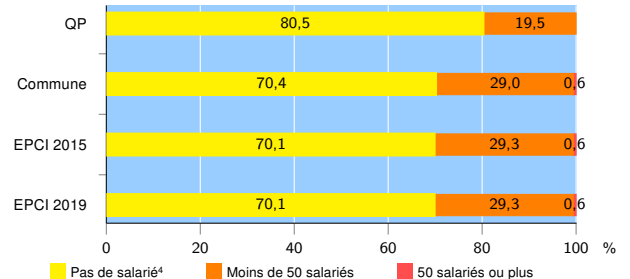
Source : Insee, Répertoire des entreprises et des établissements<sup>3</sup> (Sirene) au 31/12/2017

### Démographie d'établissements

	QP	Commune	EPCI 2015	EPCI 2019
<b>Créations et transferts d'établissements</b>	<b>38</b>	<b>667</b>	<b>886</b>	<b>886</b>
Part des transferts (%)	26,3	24,1	24,3	24,3
Part des créations (%)	73,7	75,9	75,7	75,7
Part de micro-entrepreneurs parmi les créations d'établissements (%)	46,4	45,3	47,4	47,4
<b>Taux de créations et transferts (%)</b>	<b>11,9</b>	<b>13,8</b>	<b>14,3</b>	<b>14,3</b>

Source : Insee, Répertoire des entreprises et des établissements<sup>3</sup> (Sirene) en 2018

### Taille des établissements



Source : Insee, Répertoire des entreprises et des établissements<sup>3</sup> (Sirene) au 31/12/2017

<sup>1</sup> : À l'exception des automobiles et des motocycles

<sup>2</sup> : Les services aux particuliers sont composés de l'enseignement, santé et action sociale ainsi que des autres activités de service

<sup>3</sup> : Établissements du champ marchand non agricole

<sup>4</sup> : Y compris inconnu et non enregistré

### Signes conventionnels utilisés

s : secret statistique (y compris entre indicateurs et entre zones géographiques)  
nd : données non disponibles ou non diffusables (ex. mauvaise qualité de géolocalisation)  
/// : absence de résultat due à la nature des choses (ex. pas d'EPCI 2015)