

## Tissu économique

### Zone étudiée

QP Les Jardins De l'Empereur (QP02A003)

### Zones de comparaison

Commune 2019 : Ajaccio

EPCI 2015 : CA du Pays Ajaccien

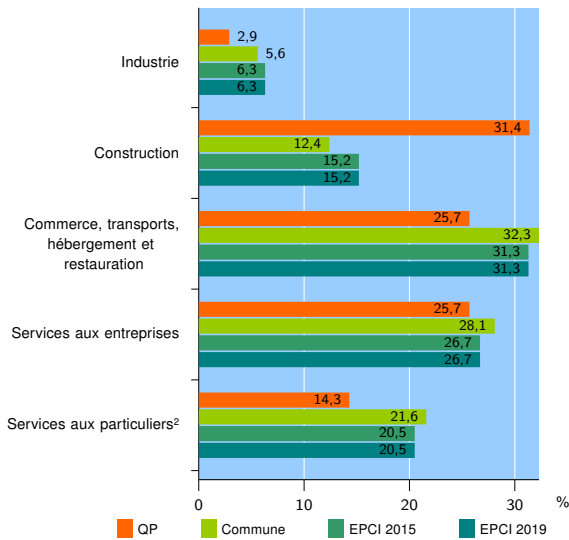
EPCI 2019 : CA du Pays Ajaccien

### Activité des établissements

	QP	Commune	EPCI 2015	EPCI 2019
<b>Nombre d'établissements</b>	<b>35</b>	<b>7 307</b>	<b>9 380</b>	<b>9 380</b>
Industrie	1	406	587	587
Construction	11	903	1 429	1 429
Commerce, transports, hébergement et restauration	9	2 363	2 932	2 932
Dont : commerce de gros <sup>1</sup>	1	277	408	408
commerce de détail <sup>1</sup>	6	1 122	1 340	1 340
Services aux entreprises	9	2 057	2 509	2 509
Services aux particuliers <sup>2</sup>	5	1 578	1 923	1 923
Dont : enseignement, santé et action sociale	2	1 026	1 237	1 237

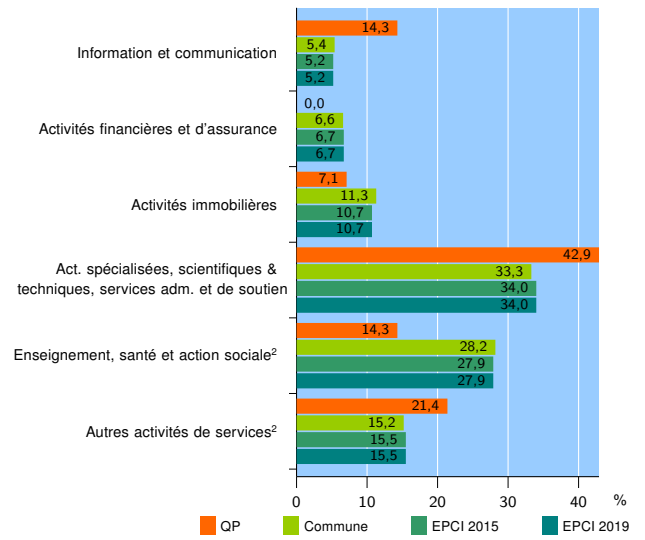
Source : Insee, Répertoire des entreprises et des établissements<sup>3</sup> (Sirene) au 31/12/2017

### Activité des établissements



Source : Insee, Répertoire des entreprises et des établissements<sup>3</sup> (Sirene) au 31/12/2017

### Activité des établissements de service



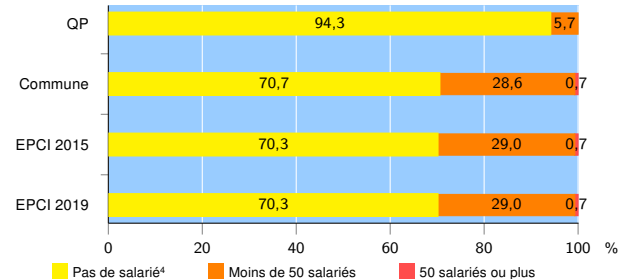
Source : Insee, Répertoire des entreprises et des établissements<sup>3</sup> (Sirene) au 31/12/2017

### Démographie d'établissements

	QP	Commune	EPCI 2015	EPCI 2019
<b>Créations et transferts d'établissements</b>	<b>10</b>	<b>1 059</b>	<b>1 422</b>	<b>1 422</b>
Part des transferts (%)	10,0	21,2	21,0	21,0
Part des créations (%)	90,0	78,8	79,0	79,0
Part de micro-entrepreneurs parmi les créations d'établissements (%)	88,9	48,5	47,6	47,6
<b>Taux de créations et transferts (%)</b>	<b>28,6</b>	<b>14,5</b>	<b>15,2</b>	<b>15,2</b>

Source : Insee, Répertoire des entreprises et des établissements<sup>3</sup> (Sirene) en 2018

### Taille des établissements



Source : Insee, Répertoire des entreprises et des établissements<sup>3</sup> (Sirene) au 31/12/2017

<sup>1</sup> : À l'exception des automobiles et des motocycles

<sup>2</sup> : Les services aux particuliers sont composés de l'enseignement, santé et action sociale ainsi que des autres activités de service

<sup>3</sup> : Établissements du champ marchand non agricole

<sup>4</sup> : Y compris inconnu et non enregistré

### Signes conventionnels utilisés

s : secret statistique (y compris entre indicateurs et entre zones géographiques)  
nd : données non disponibles ou non diffusables (ex. mauvaise qualité de géolocalisation)  
/// : absence de résultat due à la nature des choses (ex. pas d'EPCI 2015)