

## Tissu économique

### Zone étudiée

QP Centre ancien - Les Tours - La Gaillarde - Mistral - Sévigné (QP084019)

### Zones de comparaison

Commune 2019 : Valréas

EPCI 2015 : CC Enclave des Papes-Pays de Grignan

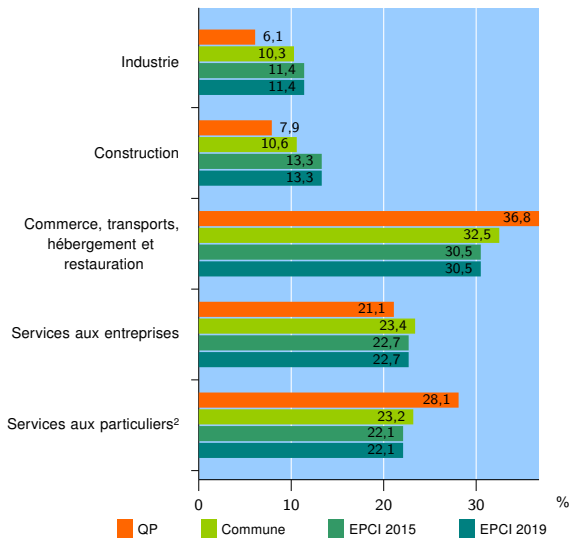
EPCI 2019 : CC Enclave des Papes-Pays de Grignan

### Activité des établissements

	QP	Commune	EPCI 2015	EPCI 2019
<b>Nombre d'établissements</b>	<b>114</b>	<b>773</b>	<b>1 975</b>	<b>1 975</b>
Industrie	7	80	225	225
Construction	9	82	263	263
Commerce, transports, hébergement et restauration	42	251	603	603
Dont : commerce de gros <sup>1</sup>	3	37	91	91
commerce de détail <sup>1</sup>	22	122	251	251
Services aux entreprises	24	181	447	447
Services aux particuliers <sup>2</sup>	32	179	437	437
Dont : enseignement, santé et action sociale	14	96	244	244

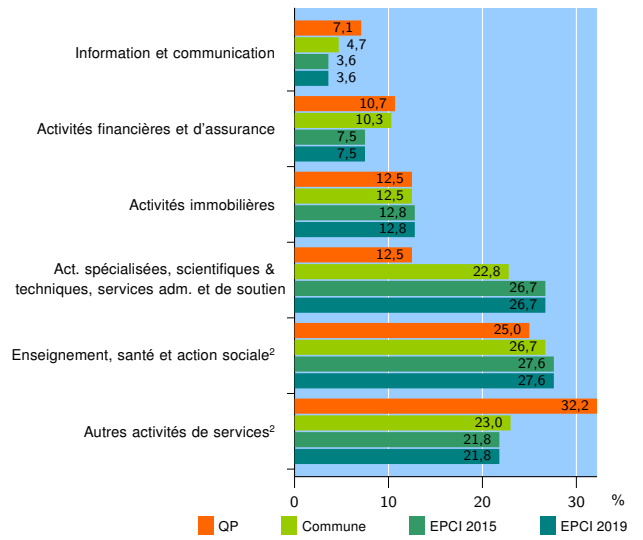
Source : Insee, Répertoire des entreprises et des établissements<sup>3</sup> (Sirene) au 31/12/2017

### Activité des établissements



Source : Insee, Répertoire des entreprises et des établissements<sup>3</sup> (Sirene) au 31/12/2017

### Activité des établissements de service



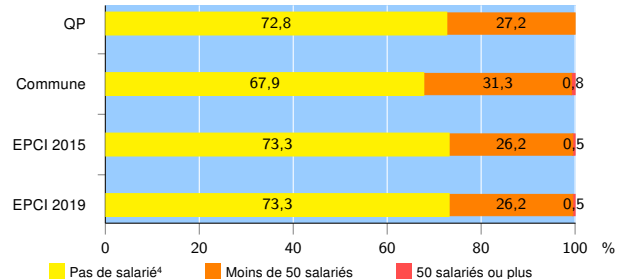
Source : Insee, Répertoire des entreprises et des établissements<sup>3</sup> (Sirene) au 31/12/2017

### Démographie d'établissements

	QP	Commune	EPCI 2015	EPCI 2019
<b>Créations et transferts d'établissements</b>	<b>27</b>	<b>125</b>	<b>328</b>	<b>328</b>
Part des transferts (%)	18,5	25,6	25,3	25,3
Part des créations (%)	81,5	74,4	74,7	74,7
Part de micro-entrepreneurs parmi les créations d'établissements (%)	59,1	54,8	50,2	50,2
<b>Taux de créations et transferts (%)</b>	<b>23,7</b>	<b>16,2</b>	<b>16,6</b>	<b>16,6</b>

Source : Insee, Répertoire des entreprises et des établissements<sup>3</sup> (Sirene) en 2018

### Taille des établissements



Source : Insee, Répertoire des entreprises et des établissements<sup>3</sup> (Sirene) au 31/12/2017

<sup>1</sup> : À l'exception des automobiles et des motocycles

<sup>2</sup> : Les services aux particuliers sont composés de l'enseignement, santé et action sociale ainsi que des autres activités de service

<sup>3</sup> : Établissements du champ marchand non agricole

<sup>4</sup> : Y compris inconnu et non enregistré

### Signes conventionnels utilisés

s : secret statistique (y compris entre indicateurs et entre zones géographiques)  
nd : données non disponibles ou non diffusables (ex. mauvaise qualité de géolocalisation)  
/// : absence de résultat due à la nature des choses (ex. pas d'EPCI 2015)