

## Tissu économique

### Zone étudiée

QP Quartier De Chaffunes (QP084015)

### Zones de comparaison

Commune 2022 : Sorgues

EPCI 2015 : CC des Pays de Rhône et Ouvèze

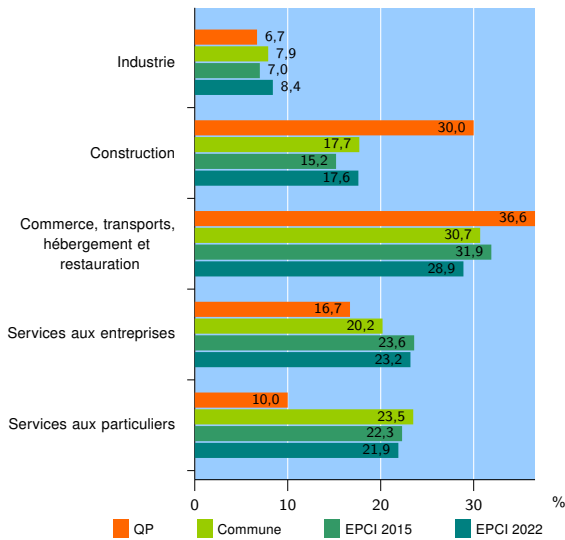
EPCI 2022 : CA des Sorgues du Comtat

### Activité des établissements

	QP	Commune	EPCI 2015	EPCI 2022
<b>Nombre d'établissements</b>	<b>30</b>	<b>2 025</b>	<b>7 280</b>	<b>5 444</b>
Industrie	2	159	506	455
Construction	9	359	1 106	960
Commerce, transports, hébergement et restauration	11	622	2 320	1 576
Dont : commerce de gros <sup>1</sup>	4	99	444	316
commerce de détail <sup>1</sup>	3	260	990	636
Services aux entreprises	5	409	1 721	1 261
Services aux particuliers	3	476	1 627	1 192
Dont : enseignement, santé et action sociale	1	292	1 011	704

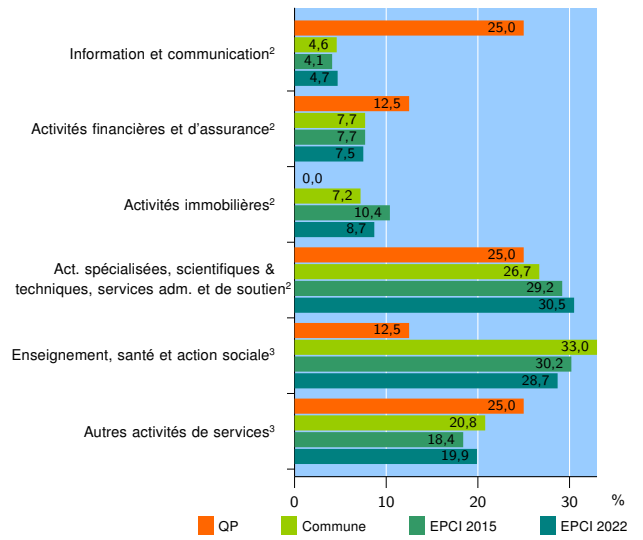
Source : Insee, Répertoire des entreprises et des établissements<sup>4</sup> (Sirene) au 31/12/2020

### Activité des établissements



Source : Insee, Répertoire des entreprises et des établissements<sup>4</sup> (Sirene) au 31/12/2020

### Activité des établissements de service



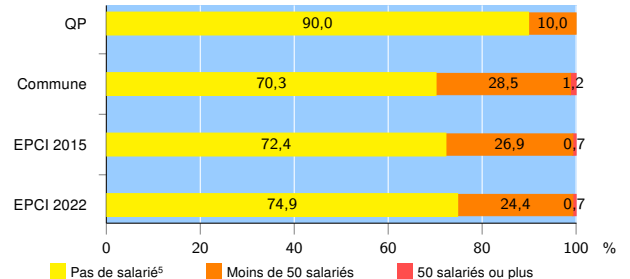
Source : Insee, Répertoire des entreprises et des établissements<sup>4</sup> (Sirene) au 31/12/2020

### Démographie d'établissements

	QP	Commune	EPCI 2015	EPCI 2022
<b>Créations et transferts d'établissements</b>	<b>20</b>	<b>501</b>	<b>1 593</b>	<b>1 226</b>
Part des transferts (%)	0,0	17,0	18,3	20,3
Part des créations (%)	100,0	83,0	81,7	79,7
Part de micro-entrepreneurs parmi les créations d'établissements (%)	80,0	69,5	64,6	65,3
<b>Taux de créations et transferts (%)</b>	<b>66,7</b>	<b>24,7</b>	<b>21,9</b>	<b>22,5</b>

Source : Insee, Répertoire des entreprises et des établissements<sup>4</sup> (Sirene) en 2021

### Taille des établissements



Source : Insee, Répertoire des entreprises et des établissements<sup>4</sup> (Sirene) au 31/12/2020

<sup>1</sup> : À l'exception des automobiles et des motocycles

<sup>2</sup> : Services aux entreprises

<sup>3</sup> : Services aux particuliers

<sup>4</sup> : Établissements du champ marchand non agricole

<sup>5</sup> : Y compris inconnu et non enregistré

### Signes conventionnels utilisés

s : secret statistique (y compris entre indicateurs et entre zones géographiques)

nd : donnée non disponible ou non diffusable

/// : donnée non calculable (ex. pas d'EPCI 2015)