

Tissu économique

Zone étudiée

QP Quartiers Centre Ancien Et Sud Ouest (QP084007)

Zones de comparaison

Commune 2015 : Pertuis

EPCI 2015 : CA du Pays d'Aix en Provence (Capa)

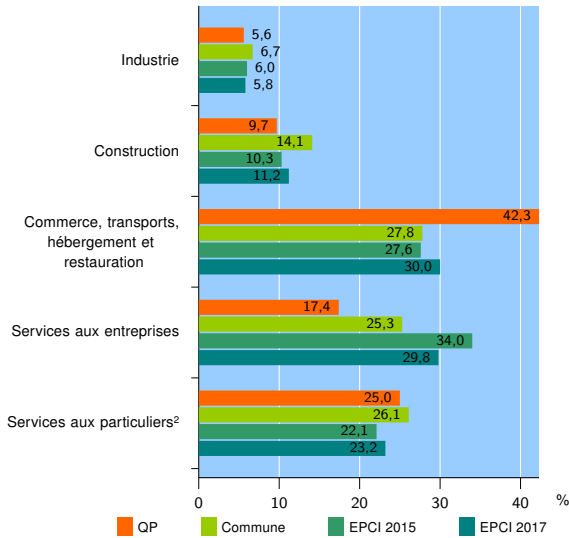
EPCI 2017 : Métropole d'Aix-Marseille-Provence

Activité des établissements

	QP	Commune	EPCI 2015	EPCI 2017
Nombre d'établissements	196	2 061	43 468	167 651
Industrie	11	138	2 608	9 655
Construction	19	291	4 465	18 728
Commerce, transports, hébergement et restauration	83	572	11 995	50 347
Dont : commerce de gros ¹	5	93	2 565	8 819
commerce de détail ¹	65	305	5 091	22 024
Services aux entreprises	34	521	14 800	49 960
Services aux particuliers ²	49	539	9 600	38 961
Dont : enseignement, santé et action sociale	33	370	6 684	27 771

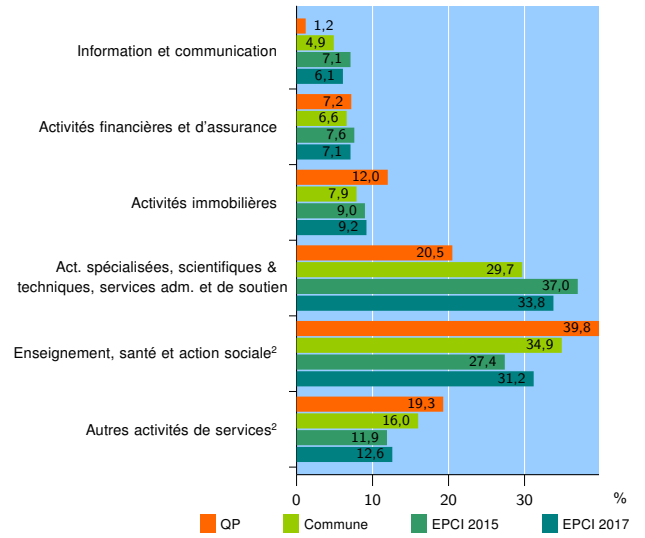
Source : Insee, Répertoire des entreprises et des établissements³ (Sirene) au 31/12/2015

Activité des établissements



Source : Insee, Répertoire des entreprises et des établissements³ (Sirene) au 31/12/2015

Activité des établissements de service



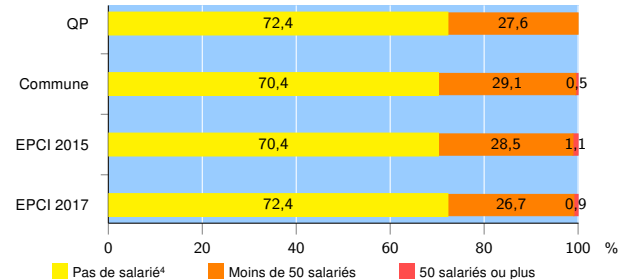
Source : Insee, Répertoire des entreprises et des établissements³ (Sirene) au 31/12/2015

Démographie d'établissements

	QP	Commune	EPCI 2015	EPCI 2017
Créations et transferts d'établissements	29	342	7 505	29 050
Part des transferts (%)	31,0	28,1	26,2	24,7
Part des créations (%)	69,0	71,9	73,8	75,3
Part de micro-entrepreneurs parmi les créations d'établissements (%)	35,0	46,7	42,1	44,5
Taux de créations et transferts (%)	14,8	16,6	17,3	17,3

Source : Insee, Répertoire des entreprises et des établissements³ (Sirene) en 2016

Taille des établissements



Source : Insee, Répertoire des entreprises et des établissements³ (Sirene) au 31/12/2015

¹ : À l'exception des automobiles et des motocycles

² : Les services aux particuliers sont composés de l'enseignement, santé et action sociale ainsi que des autres activités de service

³ : Établissements du champ marchand non agricole

⁴ : Y compris inconnu et non enregistré

Signes conventionnels utilisés

s : secret statistique (y compris entre indicateurs et entre zones géographiques)
nd : données non disponibles ou non diffusables (ex. mauvaise qualité de géolocalisation)
/// : absence de résultat due à la nature des choses (ex. pas d'EPCI 2015)