

Tissu économique

Zone étudiée

QP Monclar Champfleury Rocade Sud Barbière Croix Des Oiseaux (QP084002)

Zones de comparaison

Commune 2015 : Avignon

EPCI 2015 : CA du Grand Avignon (Coga)

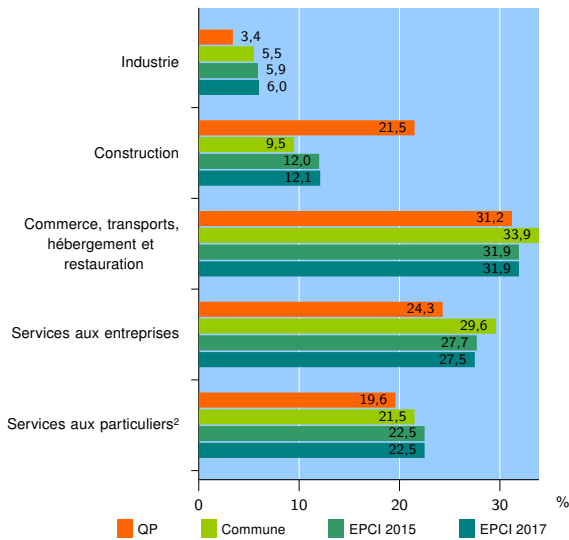
EPCI 2017 : CA du Grand Avignon (Coga)

Activité des établissements

	QP	Commune	EPCI 2015	EPCI 2017
Nombre d'établissements	729	10 783	18 716	19 182
Industrie	25	589	1 109	1 150
Construction	157	1 026	2 247	2 328
Commerce, transports, hébergement et restauration	227	3 656	5 968	6 109
Dont : commerce de gros ¹	26	538	967	993
commerce de détail ¹	134	1 726	2 749	2 806
Services aux entreprises	177	3 196	5 188	5 284
Services aux particuliers ²	143	2 316	4 204	4 311
Dont : enseignement, santé et action sociale	119	1 541	2 702	2 763

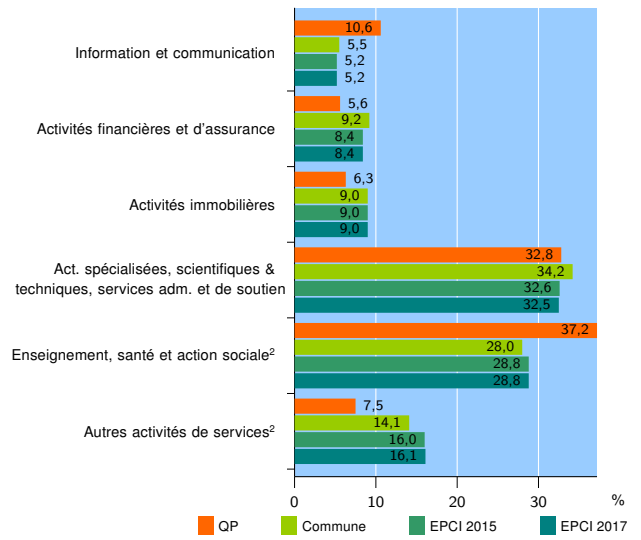
Source : Insee, Répertoire des entreprises et des établissements³ (Sirene) au 31/12/2015

Activité des établissements



Source : Insee, Répertoire des entreprises et des établissements³ (Sirene) au 31/12/2015

Activité des établissements de service



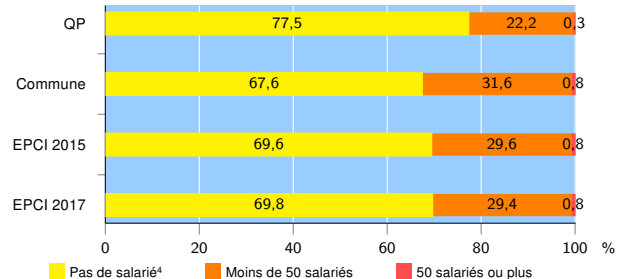
Source : Insee, Répertoire des entreprises et des établissements³ (Sirene) au 31/12/2015

Démographie d'établissements

	QP	Commune	EPCI 2015	EPCI 2017
Créations et transferts d'établissements	189	1 807	3 161	3 228
Part des transferts (%)	14,8	24,5	23,9	24,2
Part des créations (%)	85,2	75,5	76,1	75,8
Part de micro-entrepreneurs parmi les créations d'établissements (%)	49,1	42,3	43,5	43,9
Taux de créations et transferts (%)	25,9	16,8	16,9	16,8

Source : Insee, Répertoire des entreprises et des établissements³ (Sirene) en 2016

Taille des établissements



Source : Insee, Répertoire des entreprises et des établissements³ (Sirene) au 31/12/2015

¹ : À l'exception des automobiles et des motocycles

² : Les services aux particuliers sont composés de l'enseignement, santé et action sociale ainsi que des autres activités de service

³ : Établissements du champ marchand non agricole

⁴ : Y compris inconnu et non enregistré

Signes conventionnels utilisés

s : secret statistique (y compris entre indicateurs et entre zones géographiques)
nd : données non disponibles ou non diffusables (ex. mauvaise qualité de géolocalisation)
/// : absence de résultat due à la nature des choses (ex. pas d'EPCI 2015)