

## Tissu économique

### Zone étudiée

QP Quartiers Griffons Et Centre Ville (QP084001)

### Zones de comparaison

Commune 2021 : Sorgues

EPCI 2015 : CC des Pays de Rhône et Ouvèze

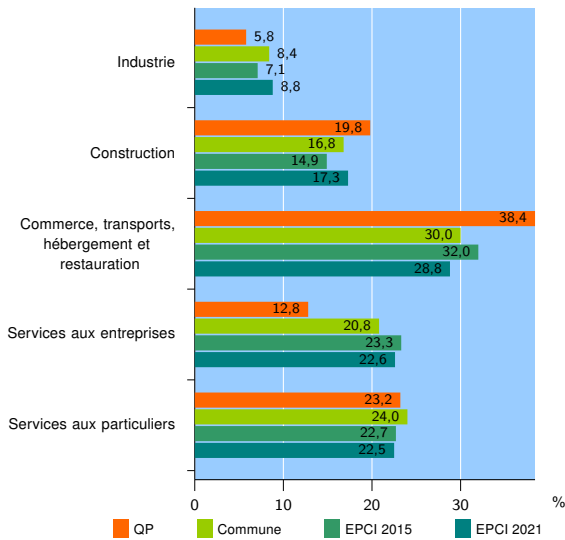
EPCI 2021 : CC des Sorgues du Comtat

### Activité des établissements

	QP	Commune	EPCI 2015	EPCI 2021
<b>Nombre d'établissements</b>	<b>86</b>	<b>1 920</b>	<b>6 918</b>	<b>5 132</b>
Industrie	5	161	494	451
Construction	17	323	1 030	889
Commerce, transports, hébergement et restauration	33	577	2 210	1 477
Dont : commerce de gros <sup>1</sup>	3	93	422	295
commerce de détail <sup>1</sup>	20	245	958	607
Services aux entreprises	11	399	1 612	1 160
Services aux particuliers	20	460	1 572	1 155
Dont : enseignement, santé et action sociale	7	283	968	693

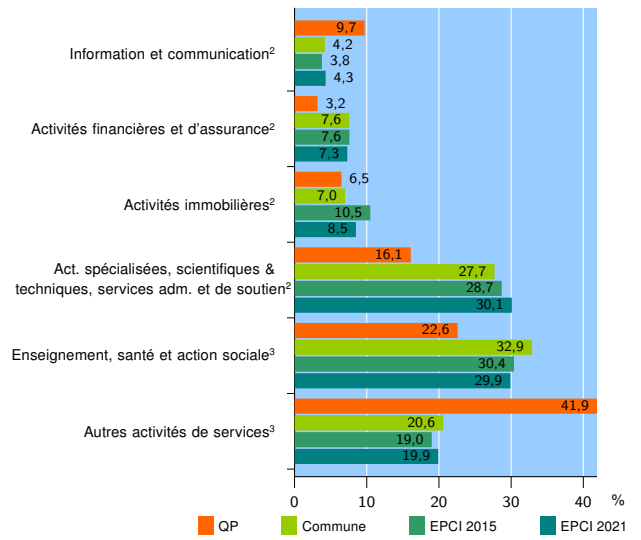
Source : Insee, Répertoire des entreprises et des établissements<sup>4</sup> (Sirene) au 31/12/2019

### Activité des établissements



Source : Insee, Répertoire des entreprises et des établissements<sup>4</sup> (Sirene) au 31/12/2019

### Activité des établissements de service



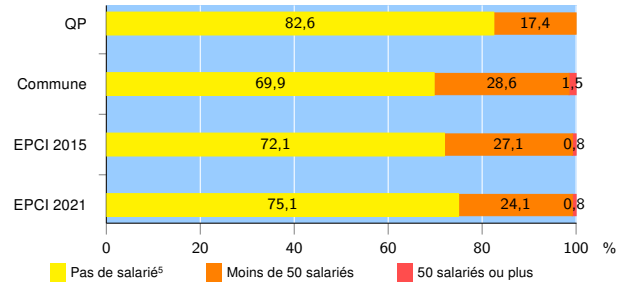
Source : Insee, Répertoire des entreprises et des établissements<sup>4</sup> (Sirene) au 31/12/2019

### Démographie d'établissements

	QP	Commune	EPCI 2015	EPCI 2021
<b>Créations et transferts d'établissements</b>	<b>17</b>	<b>357</b>	<b>1 200</b>	<b>944</b>
Part des transferts (%)	0,0	16,0	19,7	18,4
Part des créations (%)	100,0	84,0	80,3	81,6
Part de micro-entrepreneurs parmi les créations d'établissements (%)	58,8	61,3	61,7	63,1
<b>Taux de créations et transferts (%)</b>	<b>19,8</b>	<b>18,6</b>	<b>17,3</b>	<b>18,4</b>

Source : Insee, Répertoire des entreprises et des établissements<sup>4</sup> (Sirene) en 2020

### Taille des établissements



Source : Insee, Répertoire des entreprises et des établissements<sup>4</sup> (Sirene) au 31/12/2019

<sup>1</sup> : À l'exception des automobiles et des motocycles

<sup>2</sup> : Services aux entreprises

<sup>3</sup> : Services aux particuliers

<sup>4</sup> : Établissements du champ marchand non agricole

<sup>5</sup> : Y compris inconnu et non enregistré

### Signes conventionnels utilisés

s : secret statistique (y compris entre indicateurs et entre zones géographiques)

nd : donnée non disponible ou non diffusable

/// : donnée non calculable (ex. pas d'EPCI 2015)