

## Tissu économique

### Zone étudiée

QP L'Agachon (QP083001)

### Zones de comparaison

Commune 2019 : Fréjus

EPCI 2015 : CA Var Esterel Méditerranée (CAVEM)

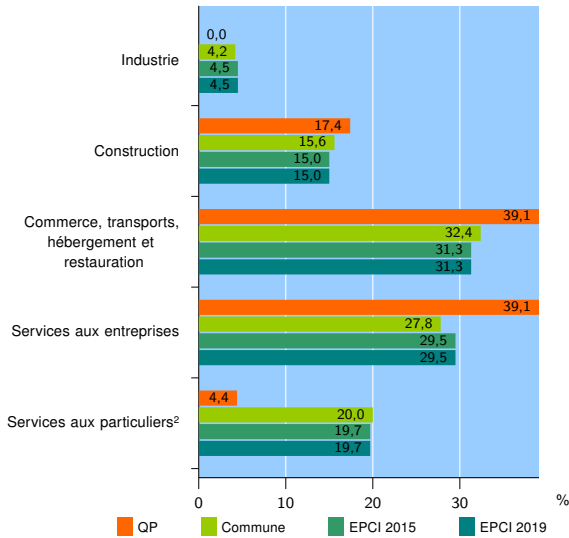
EPCI 2019 : CA Var Estérel Méditerranée (Cavem)

### Activité des établissements

	QP	Commune	EPCI 2015	EPCI 2019
<b>Nombre d'établissements</b>	<b>23</b>	<b>6 556</b>	<b>14 965</b>	<b>14 965</b>
Industrie	0	272	673	673
Construction	4	1 025	2 241	2 241
Commerce, transports, hébergement et restauration	9	2 125	4 692	4 692
Dont : commerce de gros <sup>1</sup>	1	278	653	653
commerce de détail <sup>1</sup>	7	966	2 129	2 129
Services aux entreprises	9	1 825	4 413	4 413
Services aux particuliers <sup>2</sup>	1	1 309	2 946	2 946
Dont : enseignement, santé et action sociale	0	814	1 806	1 806

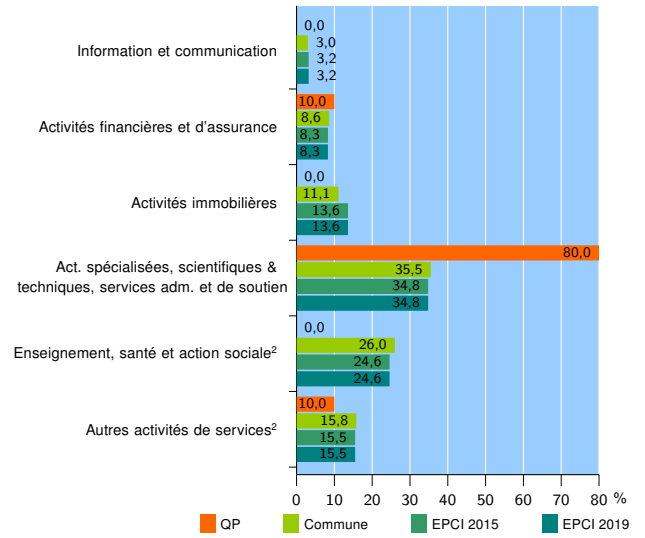
Source : Insee, Répertoire des entreprises et des établissements<sup>3</sup> (Sirene) au 31/12/2017

### Activité des établissements



Source : Insee, Répertoire des entreprises et des établissements<sup>3</sup> (Sirene) au 31/12/2017

### Activité des établissements de service



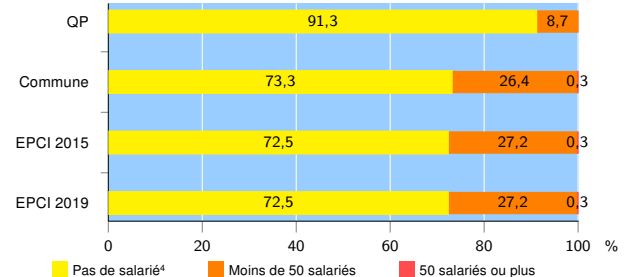
Source : Insee, Répertoire des entreprises et des établissements<sup>3</sup> (Sirene) au 31/12/2017

### Démographie d'établissements

	QP	Commune	EPCI 2015	EPCI 2019
<b>Créations et transferts d'établissements</b>	<b>10</b>	<b>1 188</b>	<b>2 692</b>	<b>2 692</b>
Part des transferts (%)	10,0	24,5	25,2	25,2
Part des créations (%)	90,0	75,5	74,8	74,8
Part de micro-entrepreneurs parmi les créations d'établissements (%)	77,8	47,2	48,5	48,5
<b>Taux de créations et transferts (%)</b>	<b>43,5</b>	<b>18,1</b>	<b>18,0</b>	<b>18,0</b>

Source : Insee, Répertoire des entreprises et des établissements<sup>3</sup> (Sirene) en 2018

### Taille des établissements



Source : Insee, Répertoire des entreprises et des établissements<sup>3</sup> (Sirene) au 31/12/2017

<sup>1</sup> : À l'exception des automobiles et des motocycles

<sup>2</sup> : Les services aux particuliers sont composés de l'enseignement, santé et action sociale ainsi que des autres activités de service

<sup>3</sup> : Établissements du champ marchand non agricole

<sup>4</sup> : Y compris inconnu et non enregistré

### Signes conventionnels utilisés

s : secret statistique (y compris entre indicateurs et entre zones géographiques)  
nd : données non disponibles ou non diffusables (ex. mauvaise qualité de géolocalisation)  
/// : absence de résultat due à la nature des choses (ex. pas d'EPCI 2015)