

Tissu économique

Zone étudiée

QP Les Escourtines (QP013041)

Zones de comparaison

Communes 2015 : Marseille, La Penne-sur-Huveaune

EPCI 2015 : CA du Pays d'Aubagne et de l'Etoile (Capae), CU de Marseille Provence Métropole (Mpm)

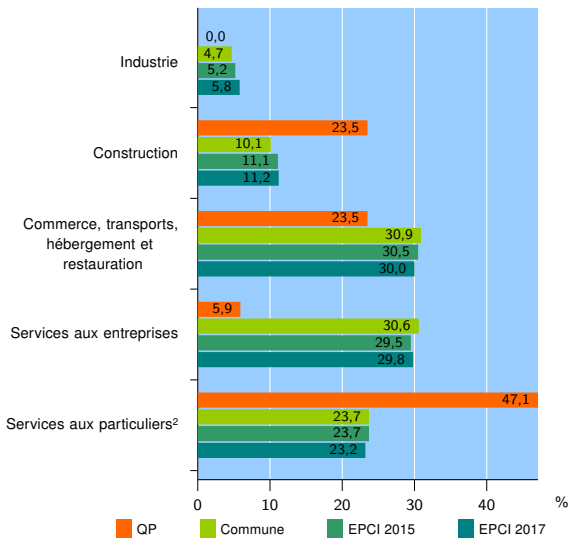
EPCI 2017 : Métropole d'Aix-Marseille-Provence

Activité des établissements

	QP	Commune	EPCI 2015	EPCI 2017
Nombre d'établissements	17	75 537	101 972	167 651
Industrie	0	3 531	5 271	9 655
Construction	4	7 637	11 358	18 728
Commerce, transports, hébergement et restauration	4	23 342	31 114	50 347
Dont : commerce de gros ¹	0	3 910	5 351	8 819
commerce de détail ¹	4	10 381	13 528	22 024
Services aux entreprises	1	23 141	30 103	49 960
Services aux particuliers ²	8	17 886	24 126	38 961
Dont : enseignement, santé et action sociale	6	13 381	17 680	27 771

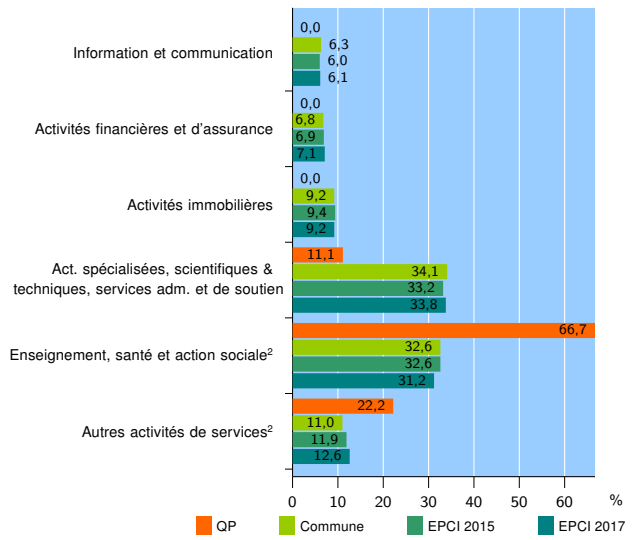
Source : Insee, Répertoire des entreprises et des établissements³ (Sirene) au 31/12/2015

Activité des établissements



Source : Insee, Répertoire des entreprises et des établissements³ (Sirene) au 31/12/2015

Activité des établissements de service



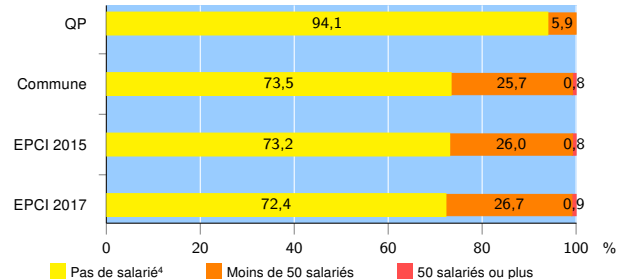
Source : Insee, Répertoire des entreprises et des établissements³ (Sirene) au 31/12/2015

Démographie d'établissements

	QP	Commune	EPCI 2015	EPCI 2017
Créations et transferts d'établissements	1	13 244	17 706	29 050
Part des transferts (%)	0,0	24,5	24,7	24,7
Part des créations (%)	100,0	75,5	75,3	75,3
Part de micro-entrepreneurs parmi les créations d'établissements (%)	s	44,5	45,2	44,5
Taux de créations et transferts (%)	5,9	17,5	17,4	17,3

Source : Insee, Répertoire des entreprises et des établissements³ (Sirene) en 2016

Taille des établissements



Source : Insee, Répertoire des entreprises et des établissements³ (Sirene) au 31/12/2015

¹ : À l'exception des automobiles et des motocycles

² : Les services aux particuliers sont composés de l'enseignement, santé et action sociale ainsi que des autres activités de service

³ : Établissements du champ marchand non agricole

⁴ : Y compris inconnu et non enregistré

Signes conventionnels utilisés

s : secret statistique (y compris entre indicateurs et entre zones géographiques)

nd : données non disponibles ou non diffusables (ex. mauvaise qualité de géolocalisation)

/// : absence de résultat due à la nature des choses (ex. pas d'EPCI 2015)