

Tissu économique

Zone étudiée

QP Les Escourtines (QP013041)

Zones de comparaison

Communes 2014 : La Penne-sur-Huveaune, Marseille

EPCI 2015 : CA du Pays d'Aubagne et de l'Etoile (Capae), CU de Marseille Provence Métropole (Mpm)

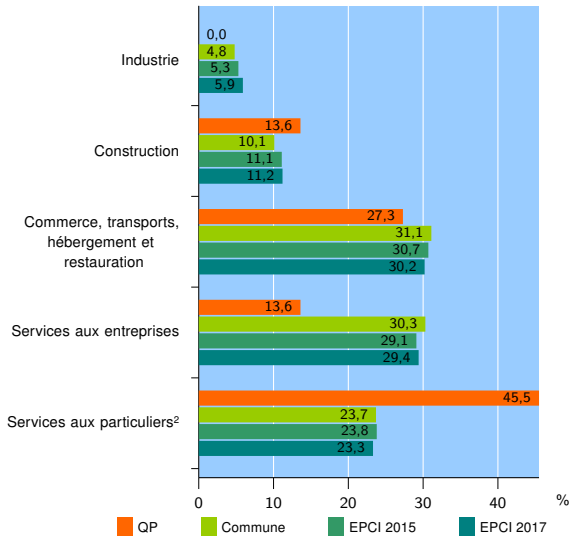
EPCI 2017 : Métropole d'Aix-Marseille-Provence

Activité des établissements

	QP	Commune	EPCI 2015	EPCI 2017
Nombre d'établissements	22	73 521	99 100	162 728
Industrie	0	3 545	5 288	9 636
Construction	3	7 403	10 978	18 153
Commerce, transports, hébergement et restauration	6	22 833	30 390	49 187
Dont : commerce de gros ¹	0	3 874	5 277	8 651
commerce de détail ¹	6	10 210	13 308	21 698
Services aux entreprises	3	22 280	28 883	47 845
Services aux particuliers ²	10	17 460	23 561	37 907
Dont : enseignement, santé et action sociale	7	13 084	17 279	27 035

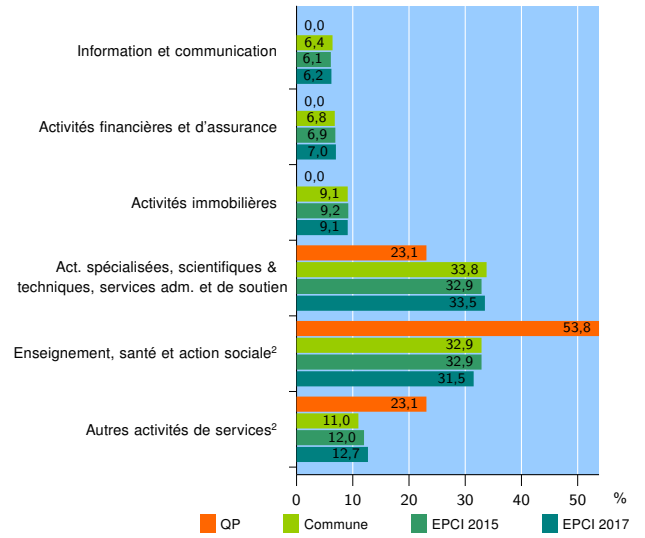
Source : Insee, Répertoire des entreprises et des établissements³ (Sirene) au 01/01/2015

Activité des établissements



Source : Insee, Répertoire des entreprises et des établissements³ (Sirene) au 01/01/2015

Activité des établissements de service



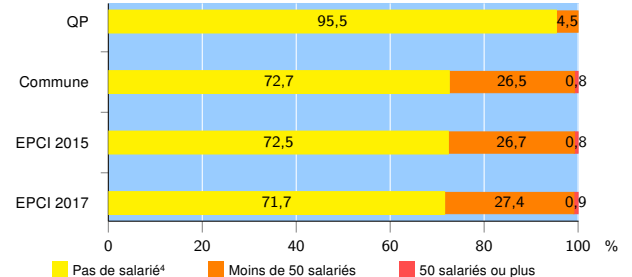
Source : Insee, Répertoire des entreprises et des établissements³ (Sirene) au 01/01/2015

Démographie d'établissements

	QP	Commune	EPCI 2015	EPCI 2017
Créations et transferts d'établissements	5	12 869	17 312	28 311
Part des transferts (%)	20,0	25,1	24,8	25,7
Part des créations (%)	80,0	74,9	75,2	74,3
Part de micro-entrepreneurs parmi les créations d'établissements (%)	75,0	45,3	46,0	46,6
Taux de créations et transferts (%)	22,7	17,5	17,5	17,4

Source : Insee, Répertoire des entreprises et des établissements³ (Sirene) en 2015

Taille des établissements



Source : Insee, Répertoire des entreprises et des établissements³ (Sirene) au 01/01/2015

¹ : À l'exception des automobiles et des motocycles

² : Les services aux particuliers sont composés de l'enseignement, santé et action sociale ainsi que des autres activités de service

³ : Établissements du champ marchand non agricole

⁴ : Y compris inconnu et non enregistré

Signes conventionnels utilisés

s : secret statistique (y compris entre indicateurs et entre zones géographiques)
nd : données non disponibles ou non diffusables (ex. mauvaise qualité de géolocalisation)
/// : absence de résultat due à la nature des choses (ex. pas d'EPCI 2015)