

## Tissu économique

### Zone étudiée

QP Mas de Pouane (QP013021)

### Zones de comparaison

Commune 2020 : Martigues

EPCI 2015 : CA du Pays de Martigues

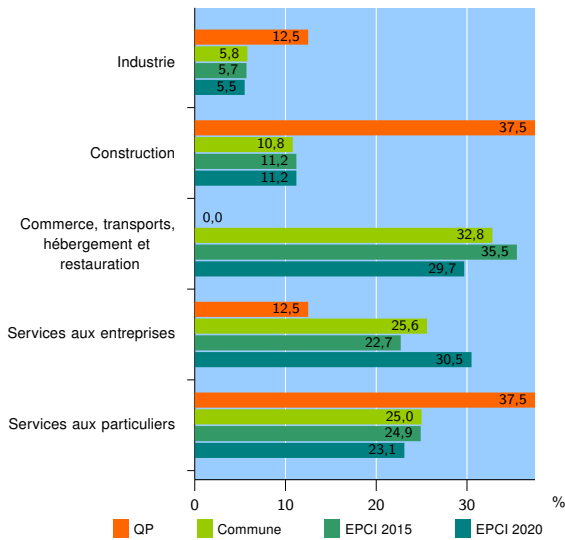
EPCI 2020 : Métropole d'Aix-Marseille-Provence

### Activité des établissements

	QP	Commune	EPCI 2015	EPCI 2020
<b>Nombre d'établissements</b>	<b>8</b>	<b>3 671</b>	<b>5 646</b>	<b>194 534</b>
Industrie	1	213	322	10 683
Construction	3	395	632	21 800
Commerce, transports, hébergement et restauration	0	1 204	2 004	57 707
Dont : commerce de gros <sup>1</sup>	0	138	193	10 002
commerce de détail <sup>1</sup>	0	491	952	23 643
Services aux entreprises	1	941	1 283	59 398
Services aux particuliers	3	918	1 405	44 946
Dont : enseignement, santé et action sociale	3	601	924	31 492

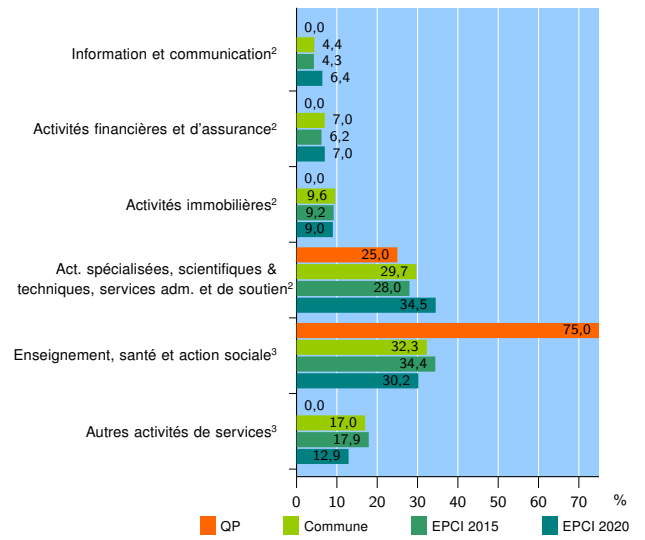
Source : Insee, Répertoire des entreprises et des établissements<sup>4</sup> (Sirene) au 31/12/2018

### Activité des établissements



Source : Insee, Répertoire des entreprises et des établissements<sup>4</sup> (Sirene) au 31/12/2018

### Activité des établissements de service



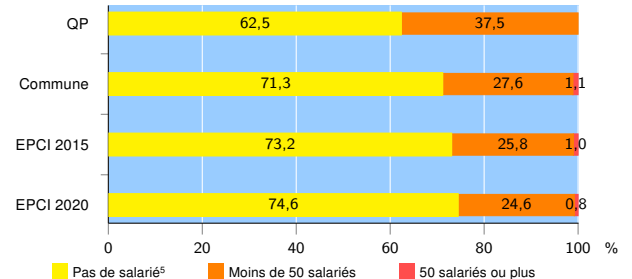
Source : Insee, Répertoire des entreprises et des établissements<sup>4</sup> (Sirene) au 31/12/2018

### Démographie d'établissements

	QP	Commune	EPCI 2015	EPCI 2020
<b>Créations et transferts d'établissements</b>	<b>6</b>	<b>716</b>	<b>1 146</b>	<b>41 793</b>
Part des transferts (%)	0,0	17,9	19,7	20,3
Part des créations (%)	100,0	82,1	80,3	79,7
Part de micro-entrepreneurs parmi les créations d'établissements (%)	66,7	59,4	54,5	55,8
<b>Taux de créations et transferts (%)</b>	<b>75,0</b>	<b>19,5</b>	<b>20,3</b>	<b>21,5</b>

Source : Insee, Répertoire des entreprises et des établissements<sup>4</sup> (Sirene) en 2019

### Taille des établissements



Source : Insee, Répertoire des entreprises et des établissements<sup>4</sup> (Sirene) au 31/12/2018

<sup>1</sup> : À l'exception des automobiles et des motocycles

<sup>2</sup> : Services aux entreprises

<sup>3</sup> : Services aux particuliers

<sup>4</sup> : Établissements du champ marchand non agricole

<sup>5</sup> : Y compris inconnu et non enregistré

### Signes conventionnels utilisés

s : secret statistique (y compris entre indicateurs et entre zones géographiques)

nd : données non disponibles ou non diffusables (ex. mauvaise qualité de géolocalisation)

/// : absence de résultat due à la nature des choses (ex. pas d'EPCI 2015)