

Tissu économique

Zone étudiée

QP Ariane - Le Manoir (QP006014)

Zones de comparaison

Communes 2015 : Nice, Saint-André-de-la-Roche

EPCI 2015 : Métropole Nice Côte d'Azur

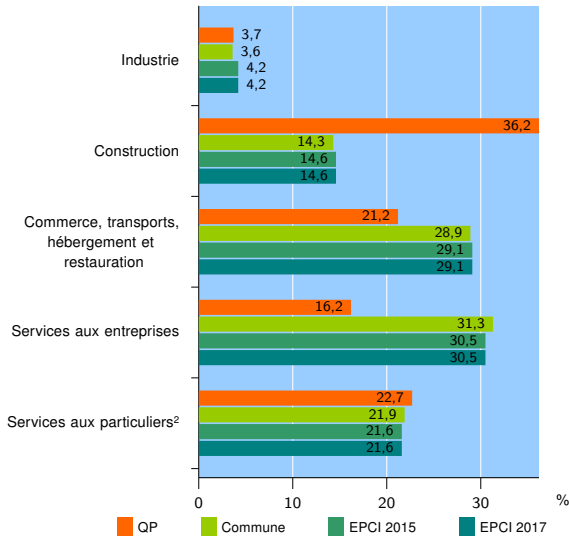
EPCI 2017 : Métropole Nice Côte d'Azur

Activité des établissements

	QP	Commune	EPCI 2015	EPCI 2017
Nombre d'établissements	723	43 616	65 855	65 855
Industrie	27	1 566	2 779	2 779
Construction	262	6 246	9 591	9 591
Commerce, transports, hébergement et restauration	153	12 587	19 174	19 174
Dont : commerce de gros ¹	24	2 040	3 182	3 182
commerce de détail ¹	80	5 422	7 948	7 948
Services aux entreprises	117	13 667	20 082	20 082
Services aux particuliers ²	164	9 550	14 229	14 229
Dont : enseignement, santé et action sociale	139	6 386	9 349	9 349

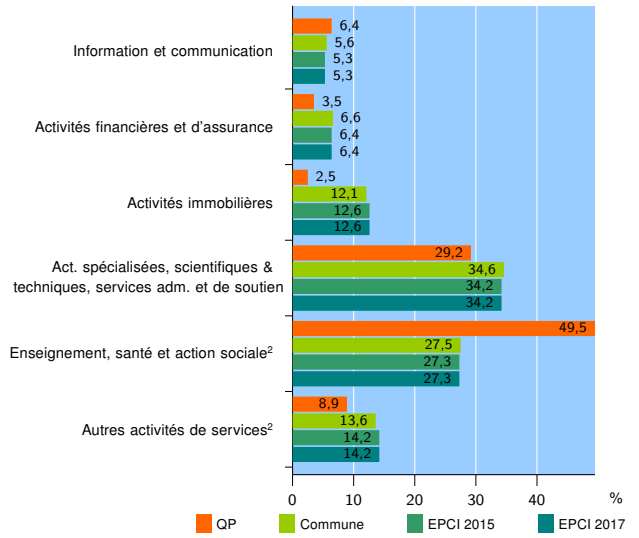
Source : Insee, Répertoire des entreprises et des établissements³ (Sirene) au 31/12/2015

Activité des établissements



Source : Insee, Répertoire des entreprises et des établissements³ (Sirene) au 31/12/2015

Activité des établissements de service



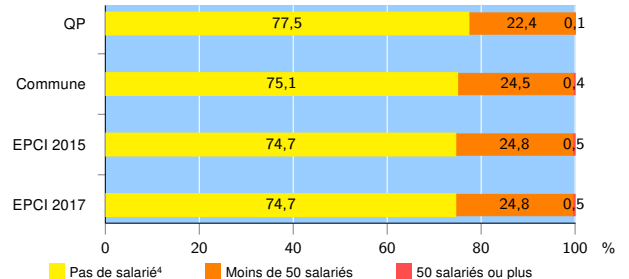
Source : Insee, Répertoire des entreprises et des établissements³ (Sirene) au 31/12/2015

Démographie d'établissements

	QP	Commune	EPCI 2015	EPCI 2017
Créations et transferts d'établissements	150	7 825	11 172	11 172
Part des transferts (%)	10,7	21,9	22,9	22,9
Part des créations (%)	89,3	78,1	77,1	77,1
Part de micro-entrepreneurs parmi les créations d'établissements (%)	56,7	49,8	49,3	49,3
Taux de créations et transferts (%)	20,7	17,9	17,0	17,0

Source : Insee, Répertoire des entreprises et des établissements³ (Sirene) en 2016

Taille des établissements



Source : Insee, Répertoire des entreprises et des établissements³ (Sirene) au 31/12/2015

¹ : À l'exception des automobiles et des motocycles

² : Les services aux particuliers sont composés de l'enseignement, santé et action sociale ainsi que des autres activités de service

³ : Établissements du champ marchand non agricole

⁴ : Y compris inconnu et non enregistré

Signes conventionnels utilisés

s : secret statistique (y compris entre indicateurs et entre zones géographiques)
nd : données non disponibles ou non diffusables (ex. mauvaise qualité de géolocalisation)
/// : absence de résultat due à la nature des choses (ex. pas d'EPCI 2015)