

Tissu économique

Zone étudiée

QP Ariane - Le Manoir (QP006014)

Zones de comparaison

Communes 2014 : Nice, Saint-André-de-la-Roche

EPCI 2015 : Métropole Nice Côte d'Azur

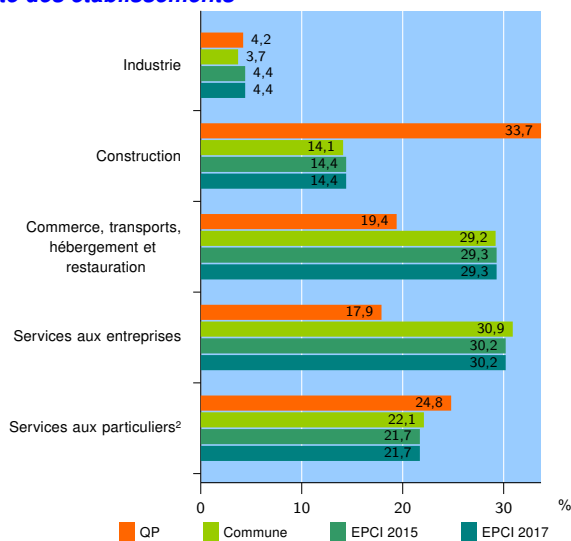
EPCI 2017 : Métropole Nice Côte d'Azur

Activité des établissements

	QP	Commune	EPCI 2015	EPCI 2017
Nombre d'établissements	686	42 195	63 651	63 651
Industrie	29	1 571	2 783	2 783
Construction	231	5 952	9 208	9 208
Commerce, transports, hébergement et restauration	133	12 309	18 635	18 635
Dont : commerce de gros ¹	25	2 029	3 124	3 124
commerce de détail ¹	64	5 385	7 826	7 826
Services aux entreprises	123	13 037	19 233	19 233
Services aux particuliers ²	170	9 326	13 792	13 792
Dont : enseignement, santé et action sociale	145	6 270	9 123	9 123

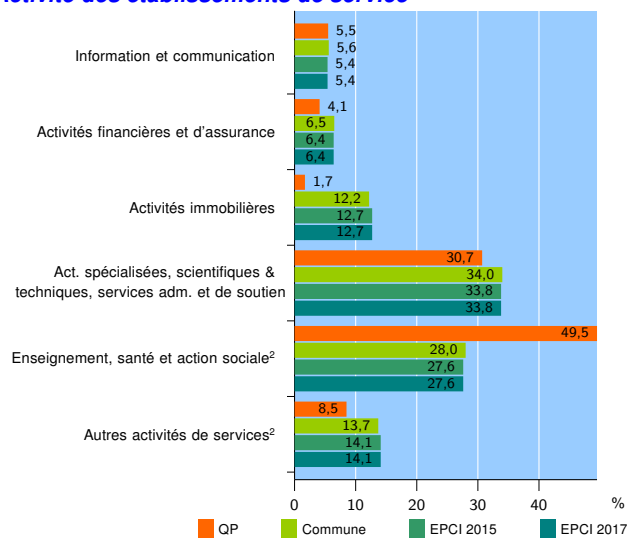
Source : Insee, Répertoire des entreprises et des établissements³ (Sirene) au 01/01/2015

Activité des établissements



Source : Insee, Répertoire des entreprises et des établissements³ (Sirene) au 01/01/2015

Activité des établissements de service



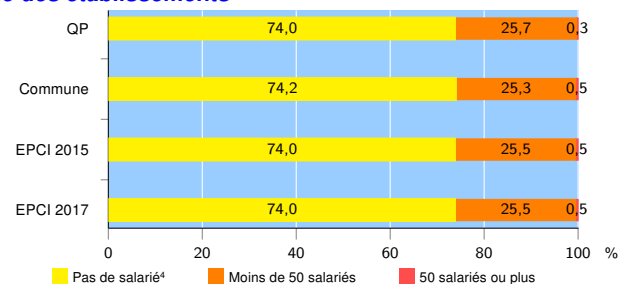
Source : Insee, Répertoire des entreprises et des établissements³ (Sirene) au 01/01/2015

Démographie d'établissements

	QP	Commune	EPCI 2015	EPCI 2017
Créations et transferts d'établissements	139	7 835	11 308	11 308
Part des transferts (%)	18,7	23,9	23,1	23,1
Part des créations (%)	81,3	76,1	76,9	76,9
Part de micro-entrepreneurs parmi les créations d'établissements (%)	40,7	49,1	49,3	49,3
Taux de créations et transferts (%)	20,3	18,6	17,8	17,8

Source : Insee, Répertoire des entreprises et des établissements³ (Sirene) en 2015

Taille des établissements



Source : Insee, Répertoire des entreprises et des établissements³ (Sirene) au 01/01/2015

¹ : À l'exception des automobiles et des motocycles

² : Les services aux particuliers sont composés de l'enseignement, santé et action sociale ainsi que des autres activités de service

³ : Établissements du champ marchand non agricole

⁴ : Y compris inconnu et non enregistré

Signes conventionnels utilisés

s : secret statistique (y compris entre indicateurs et entre zones géographiques)
nd : données non disponibles ou non diffusables (ex. mauvaise qualité de géolocalisation)
/// : absence de résultat due à la nature des choses (ex. pas d'EPCI 2015)