

## Tissu économique

### Zone étudiée

QP Les Fleurs De Grasse (QP006006)

### Zones de comparaison

Commune 2020 : Grasse

EPCI 2015 : CA du Pays de Grasse

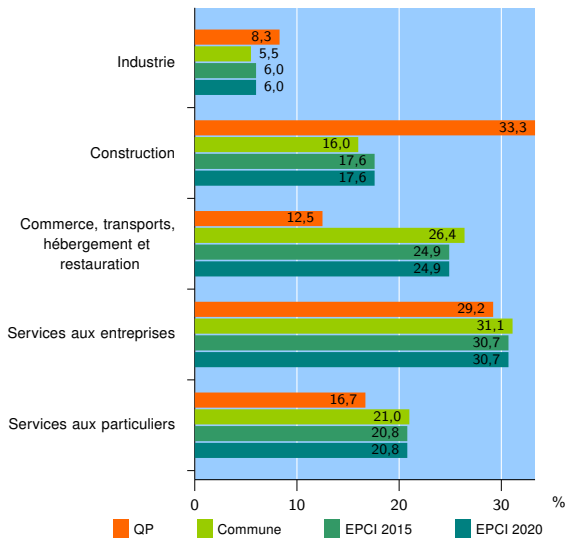
EPCI 2020 : CA du Pays de Grasse

### Activité des établissements

	QP	Commune	EPCI 2015	EPCI 2020
<b>Nombre d'établissements</b>	<b>24</b>	<b>5 957</b>	<b>12 699</b>	<b>12 699</b>
Industrie	2	328	765	765
Construction	8	951	2 234	2 234
Commerce, transports, hébergement et restauration	3	1 571	3 155	3 155
Dont : commerce de gros <sup>1</sup>	0	304	625	625
commerce de détail <sup>1</sup>	1	662	1 239	1 239
Services aux entreprises	7	1 855	3 904	3 904
Services aux particuliers	4	1 252	2 641	2 641
Dont : enseignement, santé et action sociale	1	767	1 572	1 572

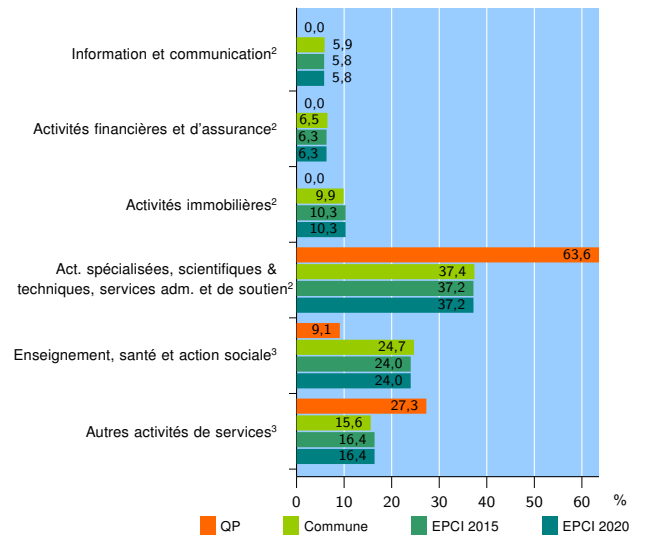
Source : Insee, Répertoire des entreprises et des établissements<sup>4</sup> (Sirene) au 31/12/2018

### Activité des établissements



Source : Insee, Répertoire des entreprises et des établissements<sup>4</sup> (Sirene) au 31/12/2018

### Activité des établissements de service



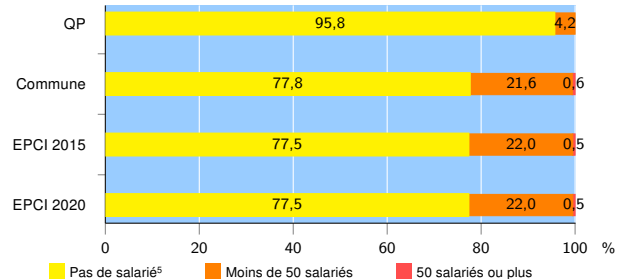
Source : Insee, Répertoire des entreprises et des établissements<sup>4</sup> (Sirene) au 31/12/2018

### Démographie d'établissements

	QP	Commune	EPCI 2015	EPCI 2020
<b>Créations et transferts d'établissements</b>	<b>12</b>	<b>1 096</b>	<b>2 223</b>	<b>2 223</b>
Part des transferts (%)	0,0	19,8	19,8	19,8
Part des créations (%)	100,0	80,2	80,2	80,2
Part de micro-entrepreneurs parmi les créations d'établissements (%)	91,7	59,7	59,6	59,6
<b>Taux de créations et transferts (%)</b>	<b>50,0</b>	<b>18,4</b>	<b>17,5</b>	<b>17,5</b>

Source : Insee, Répertoire des entreprises et des établissements<sup>4</sup> (Sirene) en 2019

### Taille des établissements



Source : Insee, Répertoire des entreprises et des établissements<sup>4</sup> (Sirene) au 31/12/2018

<sup>1</sup> : À l'exception des automobiles et des motocycles

<sup>2</sup> : Services aux entreprises

<sup>3</sup> : Services aux particuliers

<sup>4</sup> : Établissements du champ marchand non agricole

<sup>5</sup> : Y compris inconnu et non enregistré

### Signes conventionnels utilisés

s : secret statistique (y compris entre indicateurs et entre zones géographiques)

nd : données non disponibles ou non diffusables (ex. mauvaise qualité de géolocalisation)

/// : absence de résultat due à la nature des choses (ex. pas d'EPCI 2015)