

## Tissu économique

### Zone étudiée

QP Bois Jolivet - Les Iles - Bellerive (QP074006)

### Zones de comparaison

Commune 2022 : Bonneville

EPCI 2015 : CC Faucigny-Glières

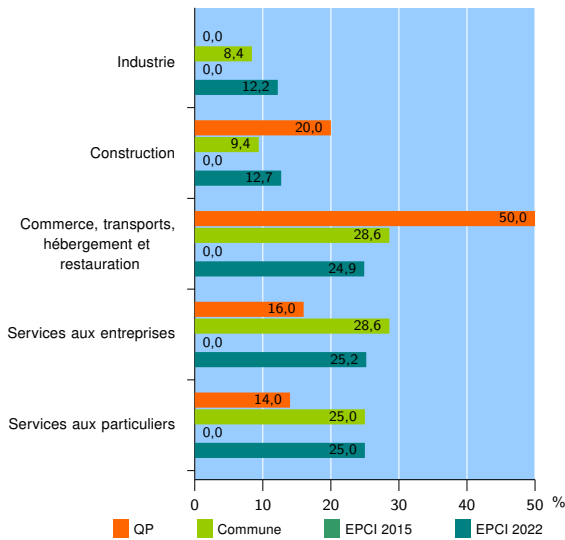
EPCI 2022 : CC Faucigny-Glières

### Activité des établissements

	QP	Commune	EPCI 2015	EPCI 2022
<b>Nombre d'établissements</b>	<b>50</b>	<b>959</b>	<b>nd</b>	<b>2 215</b>
Industrie	0	81	nd	271
Construction	10	90	nd	282
Commerce, transports, hébergement et restauration	25	274	nd	552
Dont : commerce de gros <sup>1</sup>	4	41	nd	76
commerce de détail <sup>1</sup>	6	119	nd	219
Services aux entreprises	8	274	nd	557
Services aux particuliers	7	240	nd	553
Dont : enseignement, santé et action sociale	6	138	nd	349

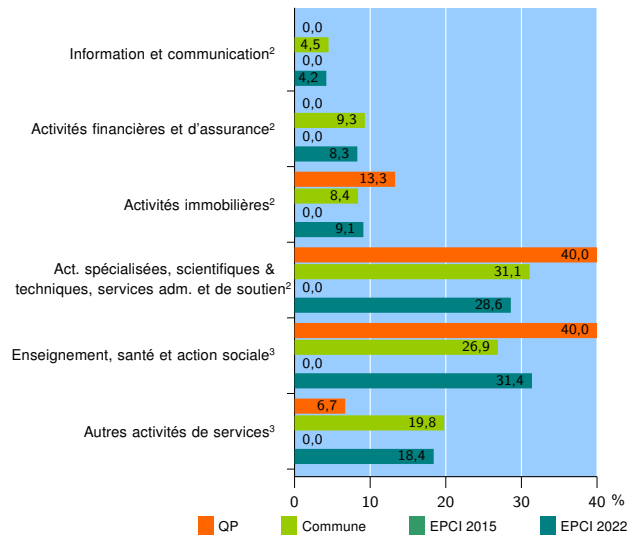
Source : Insee, Répertoire des entreprises et des établissements<sup>4</sup> (Sirene) au 31/12/2020

### Activité des établissements



Source : Insee, Répertoire des entreprises et des établissements<sup>4</sup> (Sirene) au 31/12/2020

### Activité des établissements de service



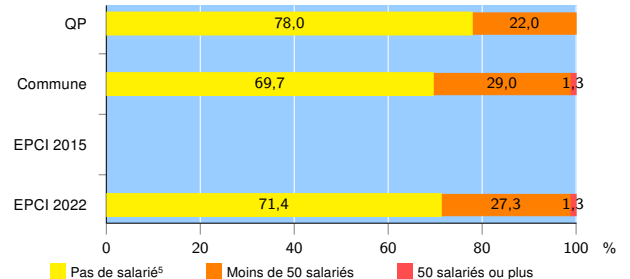
Source : Insee, Répertoire des entreprises et des établissements<sup>4</sup> (Sirene) au 31/12/2020

### Démographie d'établissements

	QP	Commune	EPCI 2015	EPCI 2022
<b>Créations et transferts d'établissements</b>	<b>20</b>	<b>265</b>	<b>nd</b>	<b>515</b>
Part des transferts (%)	0,0	20,4	nd	17,5
Part des créations (%)	100,0	79,6	nd	82,5
Part de micro-entrepreneurs parmi les créations d'établissements (%)	80,0	60,2	nd	62,1
<b>Taux de créations et transferts (%)</b>	<b>40,0</b>	<b>27,6</b>	<b>nd</b>	<b>23,3</b>

Source : Insee, Répertoire des entreprises et des établissements<sup>4</sup> (Sirene) en 2021

### Taille des établissements



Source : Insee, Répertoire des entreprises et des établissements<sup>4</sup> (Sirene) au 31/12/2020

<sup>1</sup> : À l'exception des automobiles et des motocycles

<sup>2</sup> : Services aux entreprises

<sup>3</sup> : Services aux particuliers

<sup>4</sup> : Établissements du champ marchand non agricole

<sup>5</sup> : Y compris inconnu et non enregistré

### Signes conventionnels utilisés

s : secret statistique (y compris entre indicateurs et entre zones géographiques)

nd : donnée non disponible ou non diffusable

/// : donnée non calculable (ex. pas d'EPCI 2015)