

Tissu économique

Zone étudiée

QP Bois Jolivet - Les Iles - Bellerive (QP074006)

Zones de comparaison

Commune 2019 : Bonneville

EPCI 2015 : CC Faucigny-Glières

EPCI 2019 : CC Faucigny-Glières

En raison de l'évolution de certaines limites territoriales, les contours des zones de comparaison communale ou EPCI en dernière géographie peuvent différer de ceux de la fiche de l'année précédente.

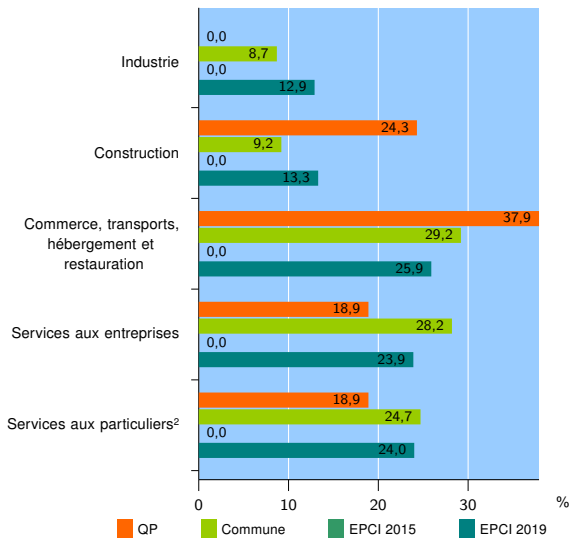
Fiche mise à jour le 09/07/2021
Version : 2020

Activité des établissements

	QP	Commune	EPCI 2015	EPCI 2019
Nombre d'établissements	37	784	nd	1 836
Industrie	0	68	nd	237
Construction	9	72	nd	245
Commerce, transports, hébergement et restauration	14	229	nd	475
Dont : commerce de gros ¹	2	36	nd	75
commerce de détail ¹	6	99	nd	172
Services aux entreprises	7	221	nd	438
Services aux particuliers ²	7	194	nd	441
Dont : enseignement, santé et action sociale	5	123	nd	288

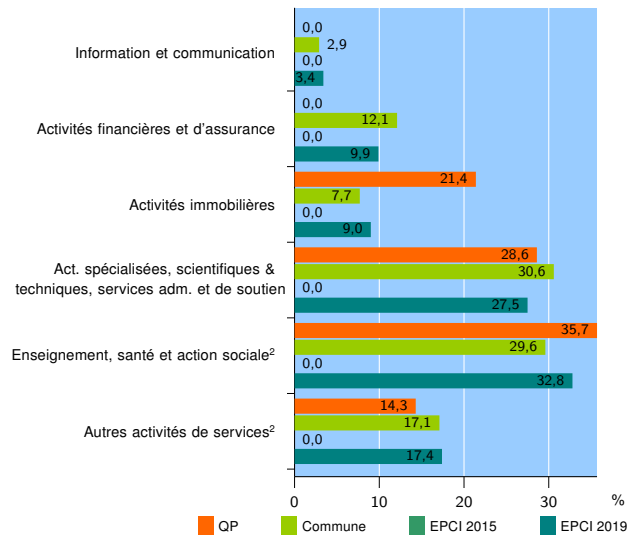
Source : Insee, Répertoire des entreprises et des établissements³ (Sirene) au 31/12/2017

Activité des établissements



Source : Insee, Répertoire des entreprises et des établissements³ (Sirene) au 31/12/2017

Activité des établissements de service



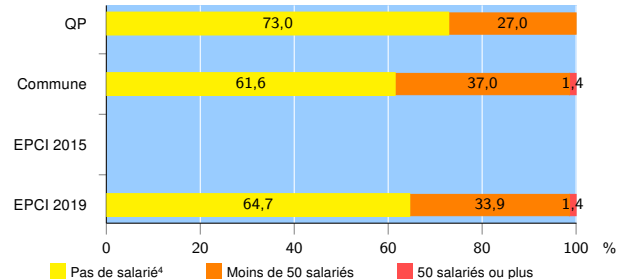
Source : Insee, Répertoire des entreprises et des établissements³ (Sirene) au 31/12/2017

Démographie d'établissements

	QP	Commune	EPCI 2015	EPCI 2019
Créations et transferts d'établissements	8	129	nd	294
Part des transferts (%)	0,0	20,9	nd	23,1
Part des créations (%)	100,0	79,1	nd	76,9
Part de micro-entrepreneurs parmi les créations d'établissements (%)	62,5	44,1	nd	45,1
Taux de créations et transferts (%)	21,6	16,5	nd	16,0

Source : Insee, Répertoire des entreprises et des établissements³ (Sirene) en 2018

Taille des établissements



Source : Insee, Répertoire des entreprises et des établissements³ (Sirene) au 31/12/2017

¹ : À l'exception des automobiles et des motocycles

² : Les services aux particuliers sont composés de l'enseignement, santé et action sociale ainsi que des autres activités de service

³ : Établissements du champ marchand non agricole

⁴ : Y compris inconnu et non enregistré

Signes conventionnels utilisés

s : secret statistique (y compris entre indicateurs et entre zones géographiques)
nd : données non disponibles ou non diffusables (ex. mauvaise qualité de géolocalisation)
/// : absence de résultat due à la nature des choses (ex. pas d'EPCI 2015)