

## Tissu économique

### Zone étudiée

QP Cournon D'Auvergne (QP063006)

### Zones de comparaison

Commune 2014 : Cournon-d'Auvergne

EPCI 2015 : CA Clermont Communauté

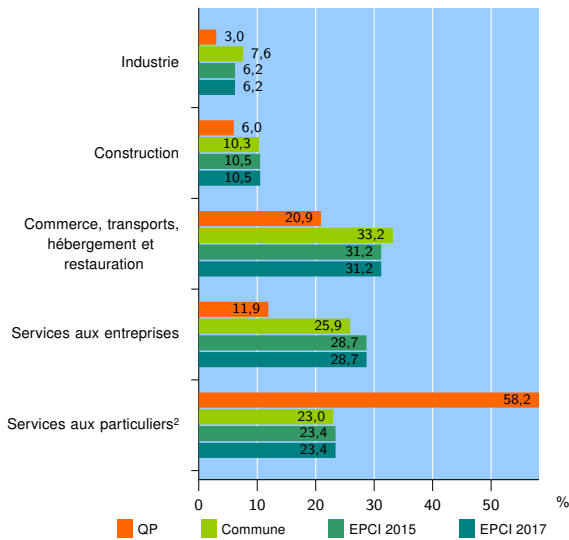
EPCI 2017 : CU Clermont Auvergne Métropole

### Activité des établissements

	QP	Commune	EPCI 2015	EPCI 2017
<b>Nombre d'établissements</b>	<b>67</b>	<b>1 371</b>	<b>19 237</b>	<b>19 237</b>
Industrie	2	104	1 193	1 193
Construction	4	141	2 019	2 019
Commerce, transports, hébergement et restauration	14	455	5 995	5 995
Dont : commerce de gros <sup>1</sup>	1	73	798	798
commerce de détail <sup>1</sup>	9	186	2 719	2 719
Services aux entreprises	8	356	5 529	5 529
Services aux particuliers <sup>2</sup>	39	315	4 501	4 501
Dont : enseignement, santé et action sociale	27	200	2 933	2 933

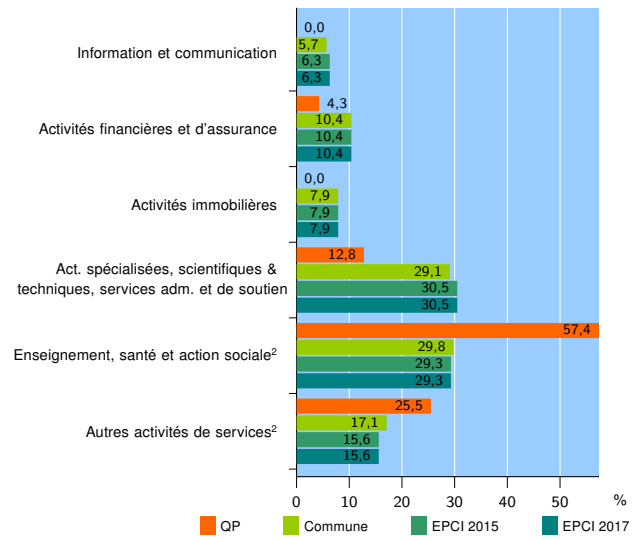
Source : Insee, Répertoire des entreprises et des établissements<sup>3</sup> (Sirene) au 01/01/2015

### Activité des établissements



Source : Insee, Répertoire des entreprises et des établissements<sup>3</sup> (Sirene) au 01/01/2015

### Activité des établissements de service



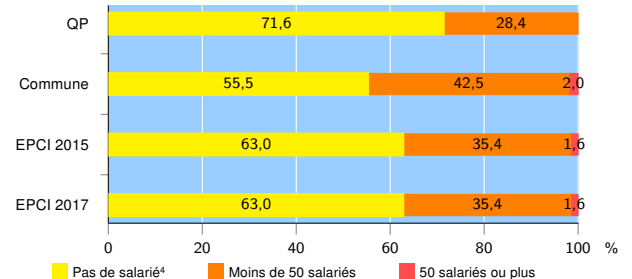
Source : Insee, Répertoire des entreprises et des établissements<sup>3</sup> (Sirene) au 01/01/2015

### Démographie d'établissements

	QP	Commune	EPCI 2015	EPCI 2017
<b>Créations et transferts d'établissements</b>	<b>8</b>	<b>203</b>	<b>3 135</b>	<b>3 135</b>
Part des transferts (%)	12,5	27,6	28,0	28,0
Part des créations (%)	87,5	72,4	72,0	72,0
Part de micro-entrepreneurs parmi les créations d'établissements (%)	71,4	42,9	46,6	46,6
<b>Taux de créations et transferts (%)</b>	<b>11,9</b>	<b>14,8</b>	<b>16,3</b>	<b>16,3</b>

Source : Insee, Répertoire des entreprises et des établissements<sup>3</sup> (Sirene) en 2015

### Taille des établissements



Source : Insee, Répertoire des entreprises et des établissements<sup>3</sup> (Sirene) au 01/01/2015

<sup>1</sup> : À l'exception des automobiles et des motocycles

<sup>2</sup> : Les services aux particuliers sont composés de l'enseignement, santé et action sociale ainsi que des autres activités de service

<sup>3</sup> : Établissements du champ marchand non agricole

<sup>4</sup> : Y compris inconnu et non enregistré

### Signes conventionnels utilisés

s : secret statistique (y compris entre indicateurs et entre zones géographiques)  
nd : données non disponibles ou non diffusables (ex. mauvaise qualité de géolocalisation)  
/// : absence de résultat due à la nature des choses (ex. pas d'EPCI 2015)