

## Tissu économique

### Zone étudiée

QP Molles Cizolles (QP063001)

### Zones de comparaison

Commune 2020 : Thiers

EPCI 2015 : CC Thiers Communauté

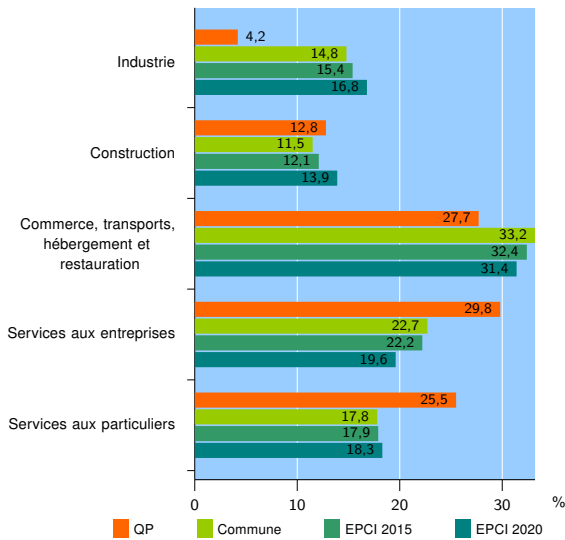
EPCI 2020 : CC Thiers Dore et Montagne

### Activité des établissements

	QP	Commune	EPCI 2015	EPCI 2020
<b>Nombre d'établissements</b>	<b>47</b>	<b>1 171</b>	<b>1 409</b>	<b>2 905</b>
Industrie	2	173	217	488
Construction	6	135	170	405
Commerce, transports, hébergement et restauration	13	389	456	913
Dont : commerce de gros <sup>1</sup>	1	43	50	110
commerce de détail <sup>1</sup>	5	177	197	385
Services aux entreprises	14	266	313	568
Services aux particuliers	12	208	253	531
Dont : enseignement, santé et action sociale	10	113	137	285

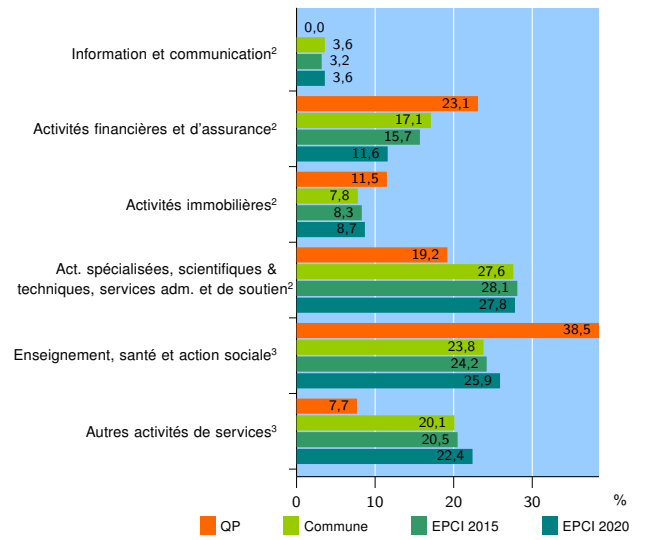
Source : Insee, Répertoire des entreprises et des établissements<sup>4</sup> (Sirene) au 31/12/2018

### Activité des établissements



Source : Insee, Répertoire des entreprises et des établissements<sup>4</sup> (Sirene) au 31/12/2018

### Activité des établissements de service



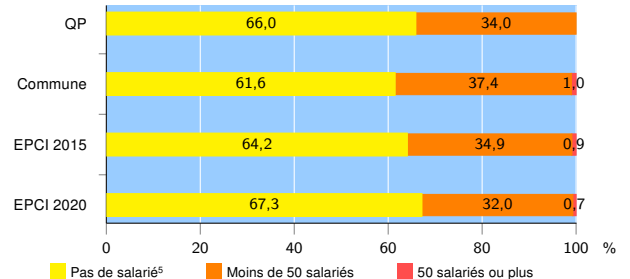
Source : Insee, Répertoire des entreprises et des établissements<sup>4</sup> (Sirene) au 31/12/2018

### Démographie d'établissements

	QP	Commune	EPCI 2015	EPCI 2020
<b>Créations et transferts d'établissements</b>	<b>8</b>	<b>147</b>	<b>180</b>	<b>372</b>
Part des transferts (%)	37,5	18,4	20,6	17,7
Part des créations (%)	62,5	81,6	79,4	82,3
Part de micro-entrepreneurs parmi les créations d'établissements (%)	s	53,3	55,9	51,3
<b>Taux de créations et transferts (%)</b>	<b>17,0</b>	<b>12,6</b>	<b>12,8</b>	<b>12,8</b>

Source : Insee, Répertoire des entreprises et des établissements<sup>4</sup> (Sirene) en 2019

### Taille des établissements



Source : Insee, Répertoire des entreprises et des établissements<sup>4</sup> (Sirene) au 31/12/2018

<sup>1</sup> : À l'exception des automobiles et des motocycles

<sup>2</sup> : Services aux entreprises

<sup>3</sup> : Services aux particuliers

<sup>4</sup> : Établissements du champ marchand non agricole

<sup>5</sup> : Y compris inconnu et non enregistré

### Signes conventionnels utilisés

s : secret statistique (y compris entre indicateurs et entre zones géographiques)

nd : données non disponibles ou non diffusables (ex. mauvaise qualité de géolocalisation)

/// : absence de résultat due à la nature des choses (ex. pas d'EPCI 2015)