

## Tissu économique

### Zone étudiée

QP Molles Cizolles (QP063001)

### Zones de comparaison

Commune 2015 : Thiers

EPCI 2015 : CC Thiers Communauté

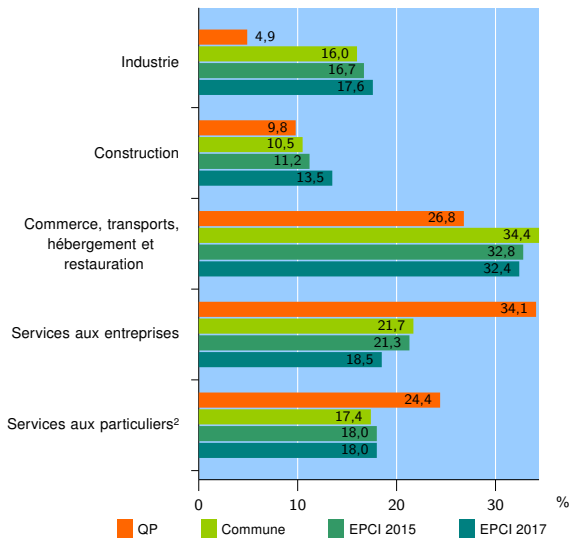
EPCI 2017 : CC Thiers Dore et Montagne

### Activité des établissements

	QP	Commune	EPCI 2015	EPCI 2017
<b>Nombre d'établissements</b>	<b>41</b>	<b>1 088</b>	<b>1 306</b>	<b>2 717</b>
Industrie	2	174	218	477
Construction	4	115	146	368
Commerce, transports, hébergement et restauration	11	374	428	880
Dont : commerce de gros <sup>1</sup>	0	39	46	97
commerce de détail <sup>1</sup>	5	176	193	383
Services aux entreprises	14	236	278	502
Services aux particuliers <sup>2</sup>	10	189	236	490
Dont : enseignement, santé et action sociale	7	114	138	277

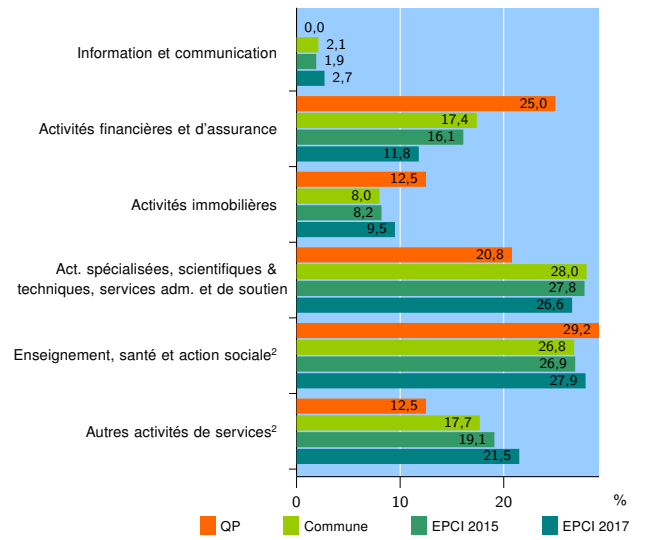
Source : Insee, Répertoire des entreprises et des établissements<sup>3</sup> (Sirene) au 31/12/2015

### Activité des établissements



Source : Insee, Répertoire des entreprises et des établissements<sup>3</sup> (Sirene) au 31/12/2015

### Activité des établissements de service



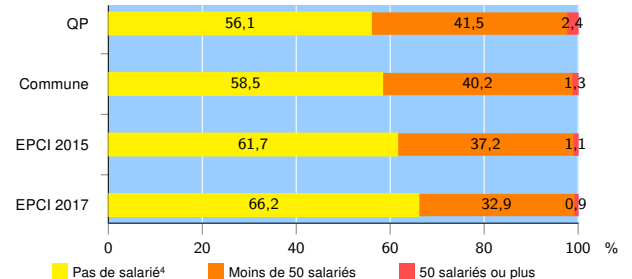
Source : Insee, Répertoire des entreprises et des établissements<sup>3</sup> (Sirene) au 31/12/2015

### Démographie d'établissements

	QP	Commune	EPCI 2015	EPCI 2017
<b>Créations et transferts d'établissements</b>	<b>6</b>	<b>147</b>	<b>176</b>	<b>336</b>
Part des transferts (%)	16,7	25,9	25,0	22,0
Part des créations (%)	83,3	74,1	75,0	78,0
Part de micro-entrepreneurs parmi les créations d'établissements (%)	60,0	34,9	40,2	39,7
<b>Taux de créations et transferts (%)</b>	<b>14,6</b>	<b>13,5</b>	<b>13,5</b>	<b>12,4</b>

Source : Insee, Répertoire des entreprises et des établissements<sup>3</sup> (Sirene) en 2016

### Taille des établissements



Source : Insee, Répertoire des entreprises et des établissements<sup>3</sup> (Sirene) au 31/12/2015

<sup>1</sup> : À l'exception des automobiles et des motocycles

<sup>2</sup> : Les services aux particuliers sont composés de l'enseignement, santé et action sociale ainsi que des autres activités de service

<sup>3</sup> : Établissements du champ marchand non agricole

<sup>4</sup> : Y compris inconnu et non enregistré

### Signes conventionnels utilisés

s : secret statistique (y compris entre indicateurs et entre zones géographiques)  
nd : données non disponibles ou non diffusables (ex. mauvaise qualité de géolocalisation)  
/// : absence de résultat due à la nature des choses (ex. pas d'EPCI 2015)