

## Tissu économique

### Zone étudiée

QP Mayollet (QP042019)

### Zones de comparaison

Commune 2019 : Roanne

EPCI 2015 : CA Roannais Agglomération

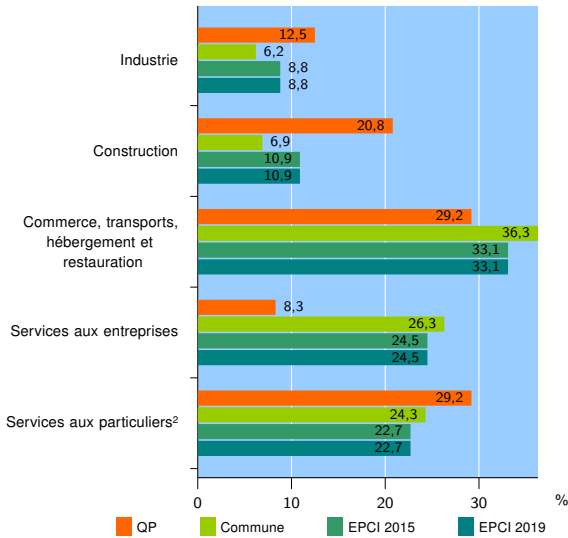
EPCI 2019 : CA Roannais Agglomération

### Activité des établissements

	QP	Commune	EPCI 2015	EPCI 2019
<b>Nombre d'établissements</b>	<b>24</b>	<b>3 355</b>	<b>7 164</b>	<b>7 164</b>
Industrie	3	209	632	632
Construction	5	230	781	781
Commerce, transports, hébergement et restauration	7	1 217	2 372	2 372
Dont : commerce de gros <sup>1</sup>	0	136	328	328
commerce de détail <sup>1</sup>	6	698	1 185	1 185
Services aux entreprises	2	884	1 751	1 751
Services aux particuliers <sup>2</sup>	7	815	1 628	1 628
Dont : enseignement, santé et action sociale	5	521	979	979

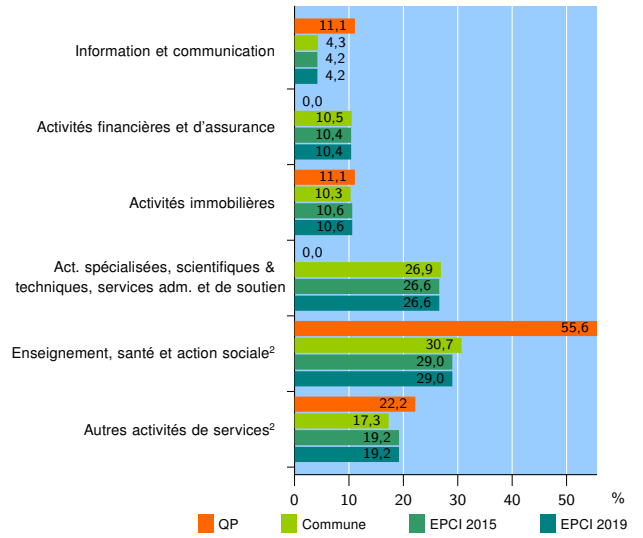
Source : Insee, Répertoire des entreprises et des établissements<sup>3</sup> (Sirene) au 31/12/2017

### Activité des établissements



Source : Insee, Répertoire des entreprises et des établissements<sup>3</sup> (Sirene) au 31/12/2017

### Activité des établissements de service



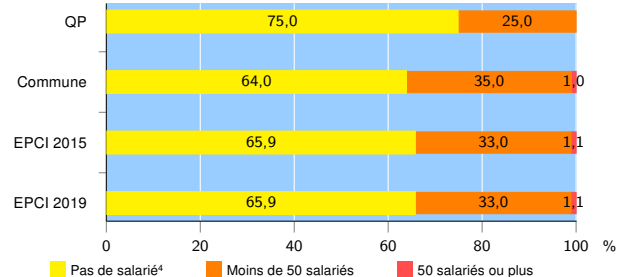
Source : Insee, Répertoire des entreprises et des établissements<sup>3</sup> (Sirene) au 31/12/2017

### Démographie d'établissements

	QP	Commune	EPCI 2015	EPCI 2019
<b>Créations et transferts d'établissements</b>	<b>5</b>	<b>533</b>	<b>1 112</b>	<b>1 112</b>
Part des transferts (%)	0,0	26,6	22,8	22,8
Part des créations (%)	100,0	73,4	77,2	77,2
Part de micro-entrepreneurs parmi les créations d'établissements (%)	80,0	49,4	49,6	49,6
<b>Taux de créations et transferts (%)</b>	<b>20,8</b>	<b>15,9</b>	<b>15,5</b>	<b>15,5</b>

Source : Insee, Répertoire des entreprises et des établissements<sup>3</sup> (Sirene) en 2018

### Taille des établissements



Source : Insee, Répertoire des entreprises et des établissements<sup>3</sup> (Sirene) au 31/12/2017

<sup>1</sup> : À l'exception des automobiles et des motocycles

<sup>2</sup> : Les services aux particuliers sont composés de l'enseignement, santé et action sociale ainsi que des autres activités de service

<sup>3</sup> : Établissements du champ marchand non agricole

<sup>4</sup> : Y compris inconnu et non enregistré

### Signes conventionnels utilisés

s : secret statistique (y compris entre indicateurs et entre zones géographiques)  
nd : données non disponibles ou non diffusables (ex. mauvaise qualité de géolocalisation)  
/// : absence de résultat due à la nature des choses (ex. pas d'EPCI 2015)