

## Tissu économique

### Zone étudiée

QP Beauregard (QP042001)

### Zones de comparaison

Commune 2018 : Montbrison

EPCI 2015 : CA Loire Forez

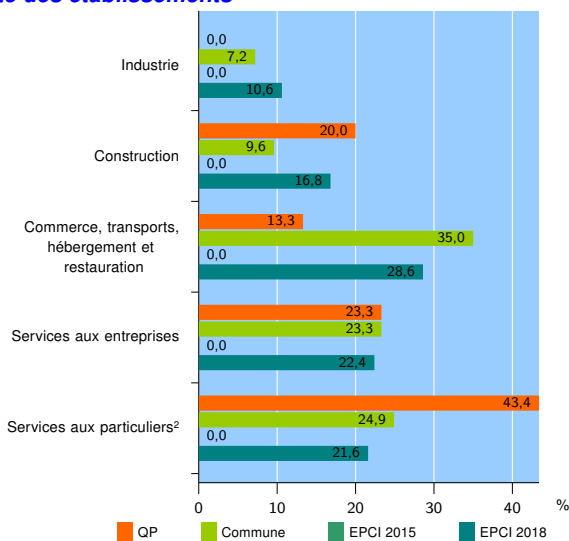
EPCI 2018 : CA Loire Forez Agglomération Lfa

### Activité des établissements

	QP	Commune	EPCI 2015	EPCI 2018
<b>Nombre d'établissements</b>	<b>30</b>	<b>1 402</b>	<b>nd</b>	<b>6 837</b>
Industrie	0	100	nd	724
Construction	6	135	nd	1 151
Commerce, transports, hébergement et restauration	4	491	nd	1 953
Dont : commerce de gros <sup>1</sup>	0	42	nd	269
commerce de détail <sup>1</sup>	2	305	nd	888
Services aux entreprises	7	327	nd	1 535
Services aux particuliers <sup>2</sup>	13	349	nd	1 474
Dont : enseignement, santé et action sociale	12	231	nd	911

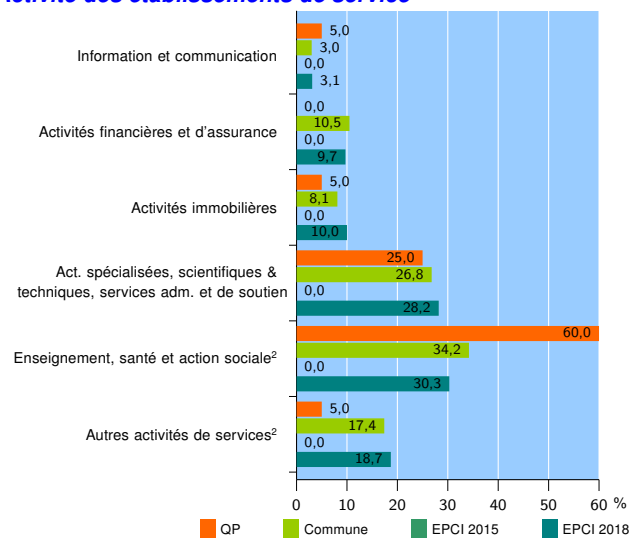
Source : Insee, Répertoire des entreprises et des établissements<sup>3</sup> (Sirene) au 31/12/2016

### Activité des établissements



Source : Insee, Répertoire des entreprises et des établissements<sup>3</sup> (Sirene) au 31/12/2016

### Activité des établissements de service



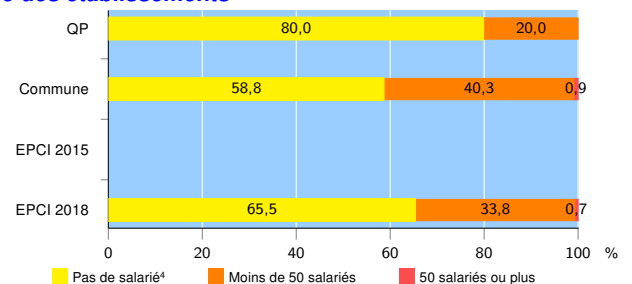
Source : Insee, Répertoire des entreprises et des établissements<sup>3</sup> (Sirene) au 31/12/2016

### Démographie d'établissements

	QP	Commune	EPCI 2015	EPCI 2018
<b>Créations et transferts d'établissements</b>	<b>6</b>	<b>193</b>	<b>nd</b>	<b>1 020</b>
Part des transferts (%)	66,7	24,9	nd	24,5
Part des créations (%)	33,3	75,1	nd	75,5
Part de micro-entrepreneurs parmi les créations d'établissements (%)	s	40,7	nd	46,2
<b>Taux de créations et transferts (%)</b>	<b>20,0</b>	<b>13,8</b>	<b>nd</b>	<b>14,9</b>

Source : Insee, Répertoire des entreprises et des établissements<sup>3</sup> (Sirene) en 2017

### Taille des établissements



Source : Insee, Répertoire des entreprises et des établissements<sup>3</sup> (Sirene) au 31/12/2016

<sup>1</sup> : À l'exception des automobiles et des motocycles

<sup>2</sup> : Les services aux particuliers sont composés de l'enseignement, santé et action sociale ainsi que des autres activités de service

<sup>3</sup> : Établissements du champ marchand non agricole

<sup>4</sup> : Y compris inconnu et non enregistré

### Signes conventionnels utilisés

s : secret statistique (y compris entre indicateurs et entre zones géographiques)  
nd : données non disponibles ou non diffusables (ex. mauvaise qualité de géolocalisation)  
/// : absence de résultat due à la nature des choses (ex. pas d'EPCI 2015)