

## Tissu économique

### Zone étudiée

QP Les Roches (QP038016)

### Zones de comparaison

Commune 2018 : Villefontaine

EPCI 2015 : CA Porte de l'Isère (C.A.P.I)

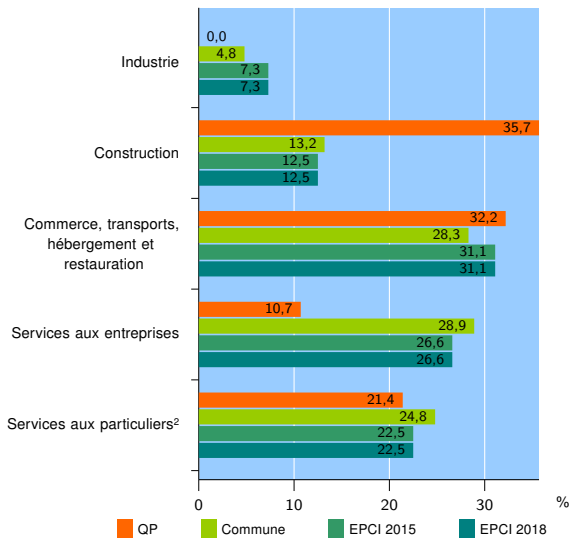
EPCI 2018 : CA Porte de l'Isère (C.A.P.I)

### Activité des établissements

	QP	Commune	EPCI 2015	EPCI 2018
<b>Nombre d'établissements</b>	<b>28</b>	<b>644</b>	<b>7 188</b>	<b>7 188</b>
Industrie	0	31	526	526
Construction	10	85	898	898
Commerce, transports, hébergement et restauration	9	182	2 238	2 238
Dont : commerce de gros <sup>1</sup>	1	26	408	408
commerce de détail <sup>1</sup>	5	77	865	865
Services aux entreprises	3	186	1 910	1 910
Services aux particuliers <sup>2</sup>	6	160	1 616	1 616
Dont : enseignement, santé et action sociale	5	120	1 114	1 114

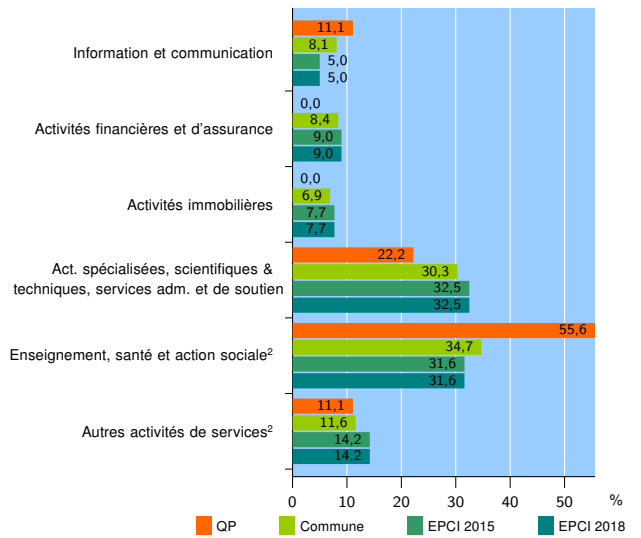
Source : Insee, Répertoire des entreprises et des établissements<sup>3</sup> (Sirene) au 31/12/2016

### Activité des établissements



Source : Insee, Répertoire des entreprises et des établissements<sup>3</sup> (Sirene) au 31/12/2016

### Activité des établissements de service



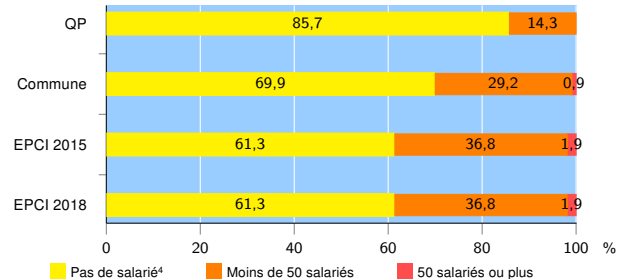
Source : Insee, Répertoire des entreprises et des établissements<sup>3</sup> (Sirene) au 31/12/2016

### Démographie d'établissements

	QP	Commune	EPCI 2015	EPCI 2018
<b>Créations et transferts d'établissements</b>	<b>16</b>	<b>182</b>	<b>1 362</b>	<b>1 362</b>
Part des transferts (%)	6,2	17,0	21,6	21,6
Part des créations (%)	93,8	83,0	78,4	78,4
Part de micro-entrepreneurs parmi les créations d'établissements (%)	40,0	53,6	45,8	45,8
<b>Taux de créations et transferts (%)</b>	<b>57,1</b>	<b>28,3</b>	<b>18,9</b>	<b>18,9</b>

Source : Insee, Répertoire des entreprises et des établissements<sup>3</sup> (Sirene) en 2017

### Taille des établissements



Source : Insee, Répertoire des entreprises et des établissements<sup>3</sup> (Sirene) au 31/12/2016

<sup>1</sup> : À l'exception des automobiles et des motocycles

<sup>2</sup> : Les services aux particuliers sont composés de l'enseignement, santé et action sociale ainsi que des autres activités de service

<sup>3</sup> : Établissements du champ marchand non agricole

<sup>4</sup> : Y compris inconnu et non enregistré

### Signes conventionnels utilisés

s : secret statistique (y compris entre indicateurs et entre zones géographiques)  
nd : données non disponibles ou non diffusables (ex. mauvaise qualité de géolocalisation)  
/// : absence de résultat due à la nature des choses (ex. pas d'EPCI 2015)