

## Tissu économique

### Zone étudiée

QP Village Sud (QP038004)

### Zones de comparaison

Commune 2020 : Échirolles

EPCI 2015 : Grenoble-Alpes-Métropole

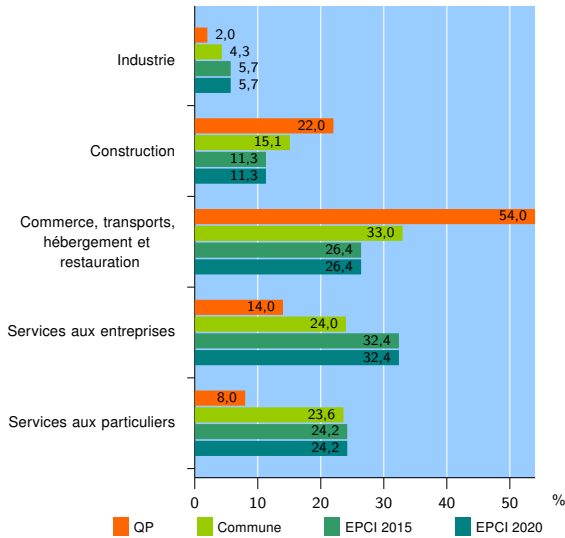
EPCI 2020 : Grenoble-Alpes-Métropole

### Activité des établissements

	QP	Commune	EPCI 2015	EPCI 2020
<b>Nombre d'établissements</b>	<b>50</b>	<b>2 486</b>	<b>38 047</b>	<b>38 047</b>
Industrie	1	107	2 161	2 161
Construction	11	376	4 306	4 306
Commerce, transports, hébergement et restauration	27	821	10 056	10 056
Dont : commerce de gros <sup>1</sup>	2	107	1 169	1 169
commerce de détail <sup>1</sup>	11	362	4 137	4 137
Services aux entreprises	7	596	12 315	12 315
Services aux particuliers	4	586	9 209	9 209
Dont : enseignement, santé et action sociale	4	431	6 448	6 448

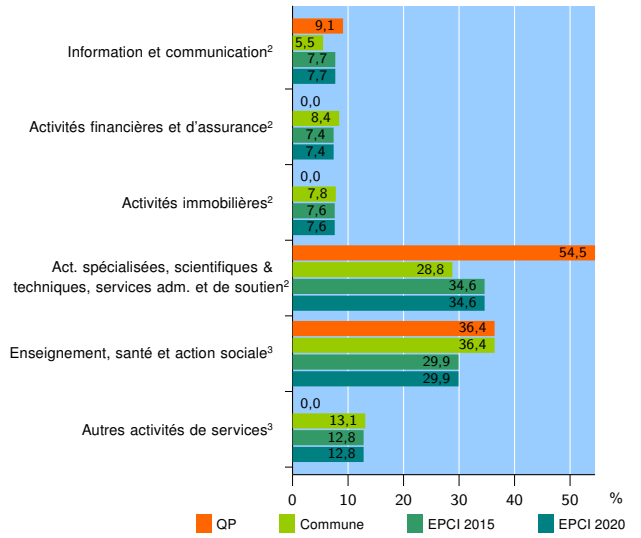
Source : Insee, Répertoire des entreprises et des établissements<sup>4</sup> (Sirene) au 31/12/2018

### Activité des établissements



Source : Insee, Répertoire des entreprises et des établissements<sup>4</sup> (Sirene) au 31/12/2018

### Activité des établissements de service



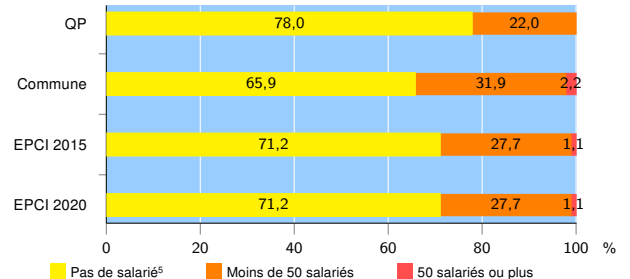
Source : Insee, Répertoire des entreprises et des établissements<sup>4</sup> (Sirene) au 31/12/2018

### Démographie d'établissements

	QP	Commune	EPCI 2015	EPCI 2020
<b>Créations et transferts d'établissements</b>	<b>21</b>	<b>553</b>	<b>8 438</b>	<b>8 438</b>
Part des transferts (%)	9,5	15,0	20,4	20,4
Part des créations (%)	90,5	85,0	79,6	79,6
Part de micro-entrepreneurs parmi les créations d'établissements (%)	73,7	73,0	67,2	67,2
<b>Taux de créations et transferts (%)</b>	<b>42,0</b>	<b>22,2</b>	<b>22,2</b>	<b>22,2</b>

Source : Insee, Répertoire des entreprises et des établissements<sup>4</sup> (Sirene) en 2019

### Taille des établissements



Source : Insee, Répertoire des entreprises et des établissements<sup>4</sup> (Sirene) au 31/12/2018

<sup>1</sup> : À l'exception des automobiles et des motocycles

<sup>2</sup> : Services aux entreprises

<sup>3</sup> : Services aux particuliers

<sup>4</sup> : Établissements du champ marchand non agricole

<sup>5</sup> : Y compris inconnu et non enregistré

### Signes conventionnels utilisés

s : secret statistique (y compris entre indicateurs et entre zones géographiques)

nd : données non disponibles ou non diffusables (ex. mauvaise qualité de géolocalisation)

/// : absence de résultat due à la nature des choses (ex. pas d'EPCI 2015)