

## Tissu économique

### Zone étudiée

QP Quartier Est (QP026005)

### Zones de comparaison

Commune 2018 : Romans-sur-Isère

EPCI 2015 : CA Valence-Romans Sud Rhône-Alpes

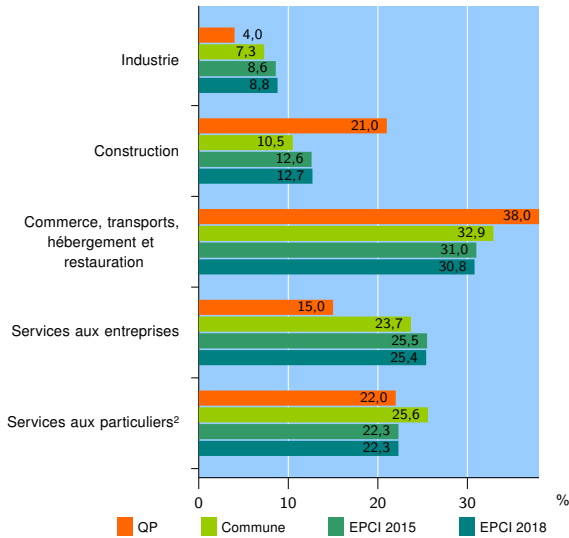
EPCI 2018 : CA Valence Romans Agglo

### Activité des établissements

	QP	Commune	EPCI 2015	EPCI 2018
<b>Nombre d'établissements</b>	<b>100</b>	<b>2 723</b>	<b>17 979</b>	<b>18 202</b>
Industrie	4	198	1 543	1 605
Construction	21	286	2 271	2 312
Commerce, transports, hébergement et restauration	38	895	5 572	5 607
Dont : commerce de gros <sup>1</sup>	2	111	934	941
commerce de détail <sup>1</sup>	24	508	2 629	2 642
Services aux entreprises	15	647	4 578	4 630
Services aux particuliers <sup>2</sup>	22	697	4 015	4 048
Dont : enseignement, santé et action sociale	19	504	2 726	2 744

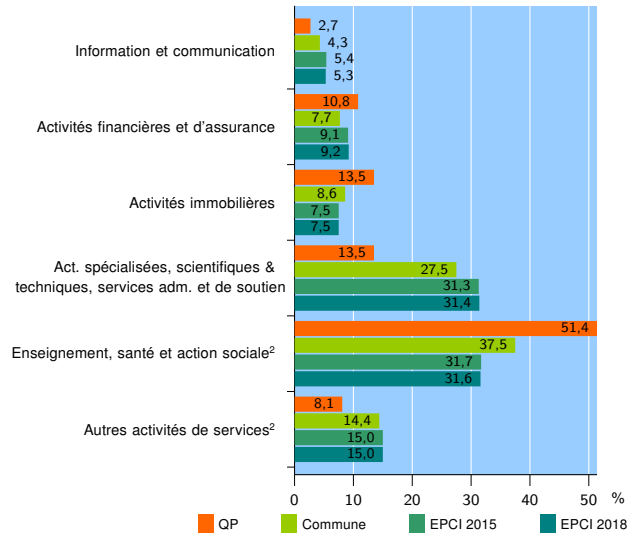
Source : Insee, Répertoire des entreprises et des établissements<sup>3</sup> (Sirene) au 31/12/2016

### Activité des établissements



Source : Insee, Répertoire des entreprises et des établissements<sup>3</sup> (Sirene) au 31/12/2016

### Activité des établissements de service



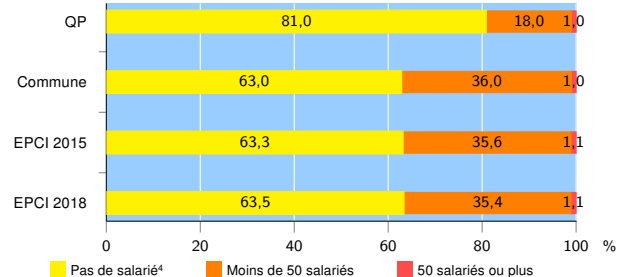
Source : Insee, Répertoire des entreprises et des établissements<sup>3</sup> (Sirene) au 31/12/2016

### Démographie d'établissements

	QP	Commune	EPCI 2015	EPCI 2018
<b>Créations et transferts d'établissements</b>	<b>26</b>	<b>490</b>	<b>3 026</b>	<b>3 061</b>
Part des transferts (%)	7,7	23,5	25,0	25,0
Part des créations (%)	92,3	76,5	75,0	75,0
Part de micro-entrepreneurs parmi les créations d'établissements (%)	70,8	53,6	51,8	52,1
<b>Taux de créations et transferts (%)</b>	<b>26,0</b>	<b>18,0</b>	<b>16,8</b>	<b>16,8</b>

Source : Insee, Répertoire des entreprises et des établissements<sup>3</sup> (Sirene) en 2017

### Taille des établissements



Source : Insee, Répertoire des entreprises et des établissements<sup>3</sup> (Sirene) au 31/12/2016

<sup>1</sup> : À l'exception des automobiles et des motocycles

<sup>2</sup> : Les services aux particuliers sont composés de l'enseignement, santé et action sociale ainsi que des autres activités de service

<sup>3</sup> : Établissements du champ marchand non agricole

<sup>4</sup> : Y compris inconnu et non enregistré

### Signes conventionnels utilisés

s : secret statistique (y compris entre indicateurs et entre zones géographiques)  
nd : données non disponibles ou non diffusables (ex. mauvaise qualité de géolocalisation)  
/// : absence de résultat due à la nature des choses (ex. pas d'EPCI 2015)