

## Tissu économique

### Zone étudiée

QP Centre Ancien (QP026001)

### Zones de comparaison

Commune 2020 : Romans-sur-Isère

EPCI 2015 : CA Valence-Romans Sud Rhône-Alpes

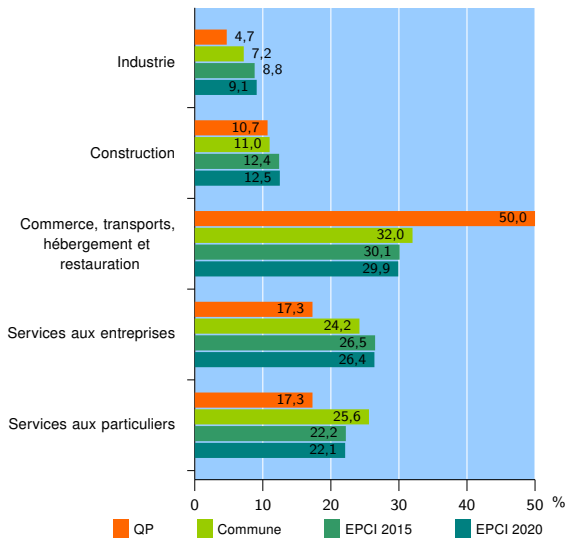
EPCI 2020 : CA Valence Romans Agglo

### Activité des établissements

	QP	Commune	EPCI 2015	EPCI 2020
<b>Nombre d'établissements</b>	<b>150</b>	<b>2 997</b>	<b>19 765</b>	<b>20 040</b>
Industrie	7	216	1 735	1 829
Construction	16	331	2 454	2 498
Commerce, transports, hébergement et restauration	75	958	5 959	6 000
Dont : commerce de gros <sup>1</sup>	9	128	988	996
commerce de détail <sup>1</sup>	52	527	2 713	2 728
Services aux entreprises	26	725	5 236	5 294
Services aux particuliers	26	767	4 381	4 419
Dont : enseignement, santé et action sociale	10	545	2 940	2 958

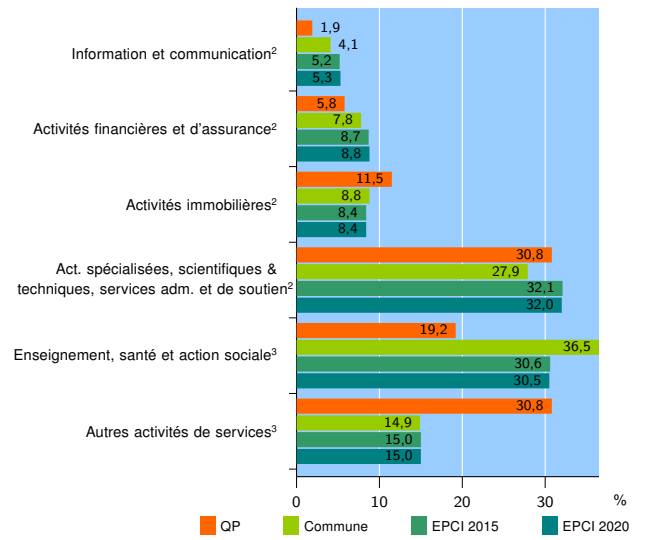
Source : Insee, Répertoire des entreprises et des établissements<sup>4</sup> (Sirene) au 31/12/2018

### Activité des établissements



Source : Insee, Répertoire des entreprises et des établissements<sup>4</sup> (Sirene) au 31/12/2018

### Activité des établissements de service



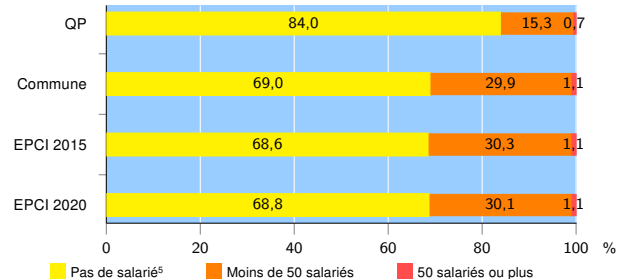
Source : Insee, Répertoire des entreprises et des établissements<sup>4</sup> (Sirene) au 31/12/2018

### Démographie d'établissements

	QP	Commune	EPCI 2015	EPCI 2020
<b>Créations et transferts d'établissements</b>	<b>29</b>	<b>557</b>	<b>3 744</b>	<b>3 799</b>
Part des transferts (%)	17,2	21,7	21,2	21,2
Part des créations (%)	82,8	78,3	78,8	78,8
Part de micro-entrepreneurs parmi les créations d'établissements (%)	62,5	57,1	59,1	59,3
<b>Taux de créations et transferts (%)</b>	<b>19,3</b>	<b>18,6</b>	<b>18,9</b>	<b>19,0</b>

Source : Insee, Répertoire des entreprises et des établissements<sup>4</sup> (Sirene) en 2019

### Taille des établissements



Source : Insee, Répertoire des entreprises et des établissements<sup>4</sup> (Sirene) au 31/12/2018

<sup>1</sup> : À l'exception des automobiles et des motocycles

<sup>2</sup> : Services aux entreprises

<sup>3</sup> : Services aux particuliers

<sup>4</sup> : Établissements du champ marchand non agricole

<sup>5</sup> : Y compris inconnu et non enregistré

### Signes conventionnels utilisés

s : secret statistique (y compris entre indicateurs et entre zones géographiques)  
nd : données non disponibles ou non diffusables (ex. mauvaise qualité de géolocalisation)  
/// : absence de résultat due à la nature des choses (ex. pas d'EPCI 2015)