

## Tissu économique

### Zone étudiée

QP Aurillac Sud (QP015001)

### Zones de comparaison

Commune 2022 : Aurillac

EPCI 2015 : CA du Bassin d'Aurillac

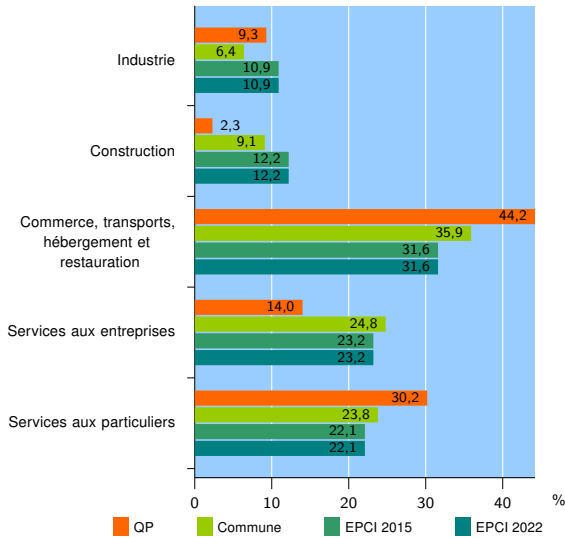
EPCI 2022 : CA du Bassin d'Aurillac

### Activité des établissements

	QP	Commune	EPCI 2015	EPCI 2022
<b>Nombre d'établissements</b>	<b>43</b>	<b>2 660</b>	<b>4 207</b>	<b>4 207</b>
Industrie	4	171	459	459
Construction	1	243	513	513
Commerce, transports, hébergement et restauration	19	954	1 330	1 330
Dont : commerce de gros <sup>1</sup>	0	121	186	186
commerce de détail <sup>1</sup>	6	479	595	595
Services aux entreprises	6	658	974	974
Services aux particuliers	13	634	931	931
Dont : enseignement, santé et action sociale	10	426	610	610

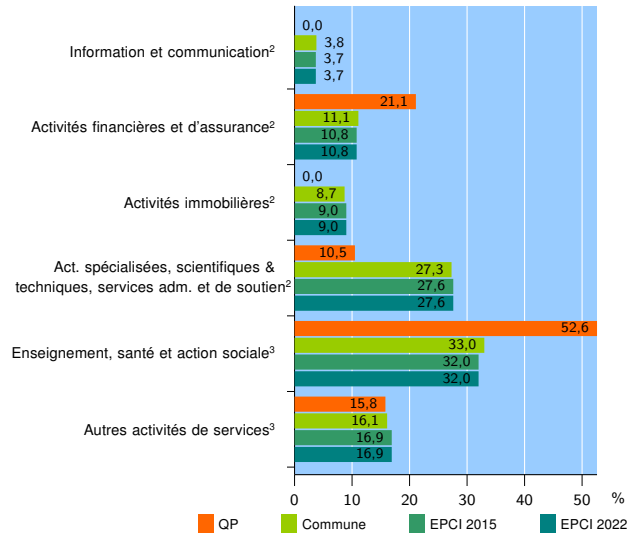
Source : Insee, Répertoire des entreprises et des établissements<sup>4</sup> (Sirene) au 31/12/2020

### Activité des établissements



Source : Insee, Répertoire des entreprises et des établissements<sup>4</sup> (Sirene) au 31/12/2020

### Activité des établissements de service



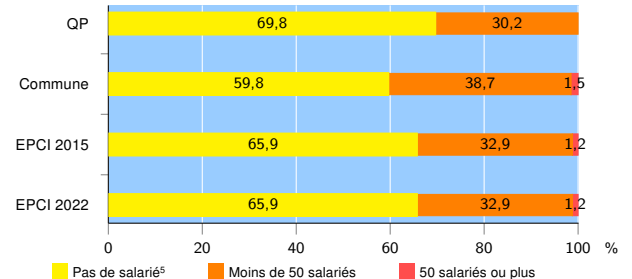
Source : Insee, Répertoire des entreprises et des établissements<sup>4</sup> (Sirene) au 31/12/2020

### Démographie d'établissements

	QP	Commune	EPCI 2015	EPCI 2022
<b>Créations et transferts d'établissements</b>	<b>17</b>	<b>438</b>	<b>699</b>	<b>699</b>
Part des transferts (%)	23,5	18,3	18,7	18,7
Part des créations (%)	76,5	81,7	81,3	81,3
Part de micro-entrepreneurs parmi les créations d'établissements (%)	76,9	53,4	54,2	54,2
<b>Taux de créations et transferts (%)</b>	<b>39,5</b>	<b>16,5</b>	<b>16,6</b>	<b>16,6</b>

Source : Insee, Répertoire des entreprises et des établissements<sup>4</sup> (Sirene) en 2021

### Taille des établissements



Source : Insee, Répertoire des entreprises et des établissements<sup>4</sup> (Sirene) au 31/12/2020

<sup>1</sup> : À l'exception des automobiles et des motocycles

<sup>2</sup> : Services aux entreprises

<sup>3</sup> : Services aux particuliers

<sup>4</sup> : Établissements du champ marchand non agricole

<sup>5</sup> : Y compris inconnu et non enregistré

### Signes conventionnels utilisés

s : secret statistique (y compris entre indicateurs et entre zones géographiques)

nd : donnée non disponible ou non diffusable

/// : donnée non calculable (ex. pas d'EPCI 2015)