

## Tissu économique

### Zone étudiée

QP Les Hauts De Ville (QP007004)

### Zones de comparaison

Commune 2020 : Annonay

EPCI 2015 : CA du Bassin d'Annonay

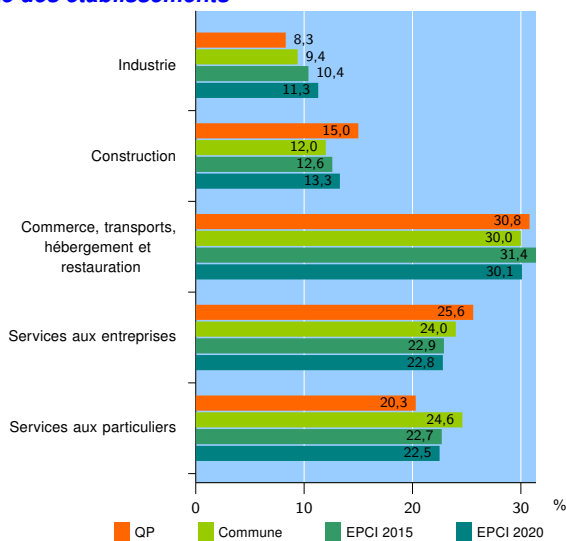
EPCI 2020 : CA Annonay Rhône Agglo

### Activité des établissements

	QP	Commune	EPCI 2015	EPCI 2020
<b>Nombre d'établissements</b>	<b>133</b>	<b>1 199</b>	<b>2 445</b>	<b>3 196</b>
Industrie	11	113	253	360
Construction	20	143	308	424
Commerce, transports, hébergement et restauration	41	360	768	964
Dont : commerce de gros <sup>1</sup>	3	40	108	153
commerce de détail <sup>1</sup>	24	179	358	431
Services aux entreprises	34	288	561	730
Services aux particuliers	27	295	555	718
Dont : enseignement, santé et action sociale	12	181	334	434

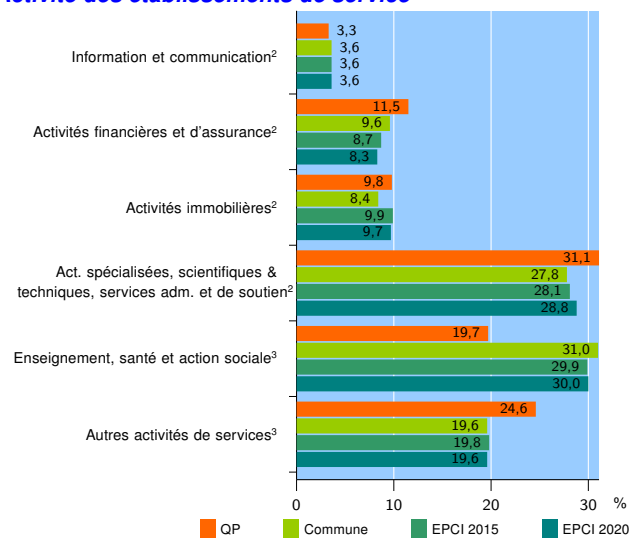
Source : Insee, Répertoire des entreprises et des établissements<sup>4</sup> (Sirene) au 31/12/2018

### Activité des établissements



Source : Insee, Répertoire des entreprises et des établissements<sup>4</sup> (Sirene) au 31/12/2018

### Activité des établissements de service



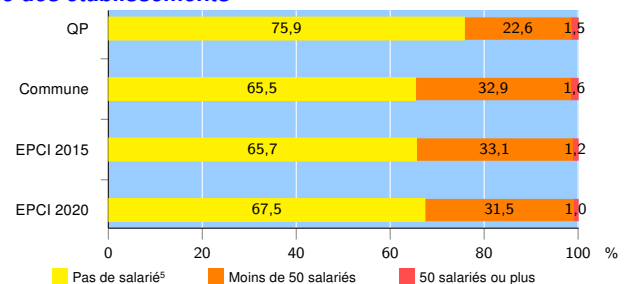
Source : Insee, Répertoire des entreprises et des établissements<sup>4</sup> (Sirene) au 31/12/2018

### Démographie d'établissements

	QP	Commune	EPCI 2015	EPCI 2020
<b>Créations et transferts d'établissements</b>	<b>34</b>	<b>189</b>	<b>399</b>	<b>528</b>
Part des transferts (%)	20,6	21,7	21,6	20,6
Part des créations (%)	79,4	78,3	78,4	79,4
Part de micro-entrepreneurs parmi les créations d'établissements (%)	63,0	58,1	55,9	56,6
<b>Taux de créations et transferts (%)</b>	<b>25,6</b>	<b>15,8</b>	<b>16,3</b>	<b>16,5</b>

Source : Insee, Répertoire des entreprises et des établissements<sup>4</sup> (Sirene) en 2019

### Taille des établissements



Source : Insee, Répertoire des entreprises et des établissements<sup>4</sup> (Sirene) au 31/12/2018

<sup>1</sup> : À l'exception des automobiles et des motocycles  
<sup>2</sup> : Services aux entreprises  
<sup>3</sup> : Services aux particuliers  
<sup>4</sup> : Établissements du champ marchand non agricole  
<sup>5</sup> : Y compris inconnu et non enregistré

#### Signes conventionnels utilisés

s : secret statistique (y compris entre indicateurs et entre zones géographiques)  
nd : données non disponibles ou non diffusables (ex. mauvaise qualité de géolocalisation)  
/// : absence de résultat due à la nature des choses (ex. pas d'EPCI 2015)