

## Tissu économique

### Zone étudiée

QP Le Contrat Ville Des Quartiers D'Avenir D'Aubenas (QP007001)

### Zones de comparaison

Commune 2015 : Aubenas

EPCI 2015 : CC Pays d'Aubenas-Vals

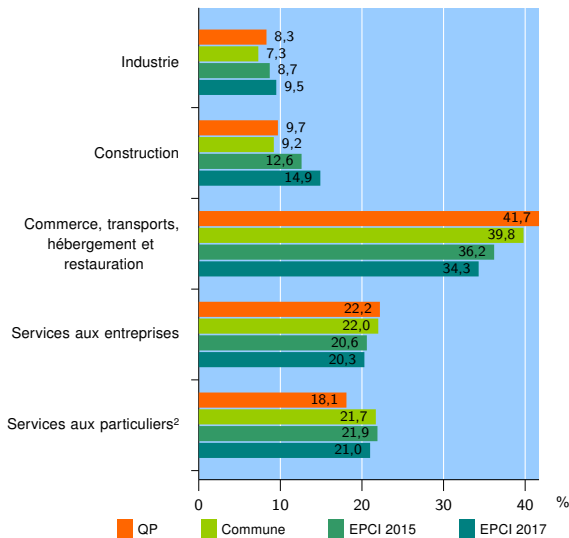
EPCI 2017 : CC du Bassin d'Aubenas

### Activité des établissements

	QP	Commune	EPCI 2015	EPCI 2017
<b>Nombre d'établissements</b>	<b>144</b>	<b>1 484</b>	<b>2 539</b>	<b>3 410</b>
Industrie	12	108	221	323
Construction	14	136	319	508
Commerce, transports, hébergement et restauration	60	591	919	1 169
Dont : commerce de gros <sup>1</sup>	3	68	100	143
commerce de détail <sup>1</sup>	28	312	450	558
Services aux entreprises	32	327	524	693
Services aux particuliers <sup>2</sup>	26	322	556	717
Dont : enseignement, santé et action sociale	17	219	347	435

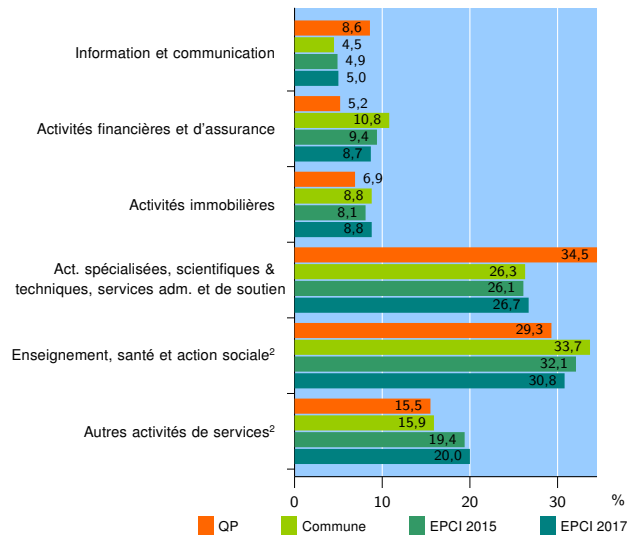
Source : Insee, Répertoire des entreprises et des établissements<sup>3</sup> (Sirene) au 31/12/2015

### Activité des établissements



Source : Insee, Répertoire des entreprises et des établissements<sup>3</sup> (Sirene) au 31/12/2015

### Activité des établissements de service



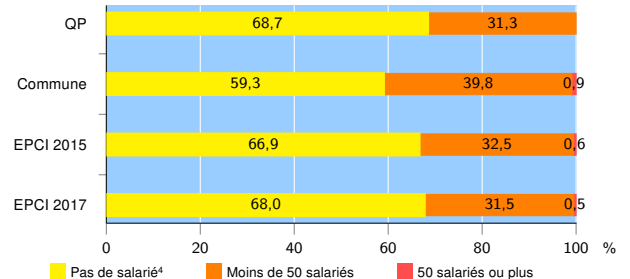
Source : Insee, Répertoire des entreprises et des établissements<sup>3</sup> (Sirene) au 31/12/2015

### Démographie d'établissements

	QP	Commune	EPCI 2015	EPCI 2017
<b>Créations et transferts d'établissements</b>	<b>41</b>	<b>224</b>	<b>399</b>	<b>538</b>
Part des transferts (%)	19,5	32,1	28,8	27,7
Part des créations (%)	80,5	67,9	71,2	72,3
Part de micro-entrepreneurs parmi les créations d'établissements (%)	54,5	36,2	43,3	44,5
<b>Taux de créations et transferts (%)</b>	<b>28,5</b>	<b>15,1</b>	<b>15,7</b>	<b>15,8</b>

Source : Insee, Répertoire des entreprises et des établissements<sup>3</sup> (Sirene) en 2016

### Taille des établissements



Source : Insee, Répertoire des entreprises et des établissements<sup>3</sup> (Sirene) au 31/12/2015

<sup>1</sup> : À l'exception des automobiles et des motocycles

<sup>2</sup> : Les services aux particuliers sont composés de l'enseignement, santé et action sociale ainsi que des autres activités de service

<sup>3</sup> : Établissements du champ marchand non agricole

<sup>4</sup> : Y compris inconnu et non enregistré

### Signes conventionnels utilisés

s : secret statistique (y compris entre indicateurs et entre zones géographiques)  
nd : données non disponibles ou non diffusables (ex. mauvaise qualité de géolocalisation)  
/// : absence de résultat due à la nature des choses (ex. pas d'EPCI 2015)