

## Tissu économique

### Zone étudiée

QP Le Contrat Ville Des Quartiers D'Avenir D'Aubenas (QP007001)

### Zones de comparaison

Commune 2014 : Aubenas

EPCI 2015 : CC Pays d'Aubenas-Vals

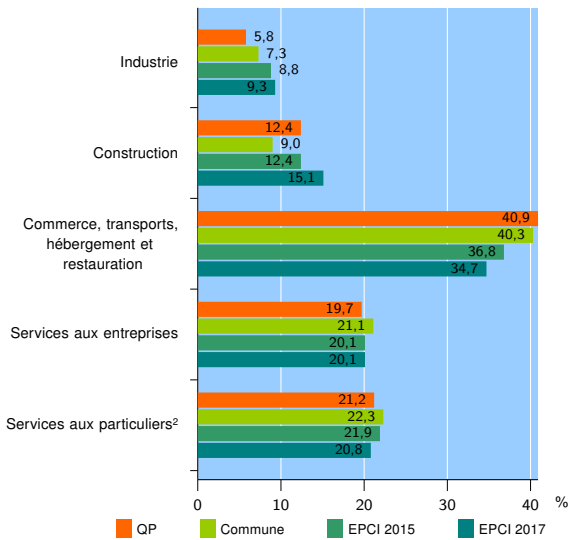
EPCI 2017 : CC du Bassin d'Aubenas

### Activité des établissements

	QP	Commune	EPCI 2015	EPCI 2017
<b>Nombre d'établissements</b>	<b>137</b>	<b>1 459</b>	<b>2 472</b>	<b>3 321</b>
Industrie	8	107	216	310
Construction	17	131	307	500
Commerce, transports, hébergement et restauration	56	588	910	1 153
Dont : commerce de gros <sup>1</sup>	3	66	96	137
commerce de détail <sup>1</sup>	27	318	456	567
Services aux entreprises	27	308	497	667
Services aux particuliers <sup>2</sup>	29	325	542	691
Dont : enseignement, santé et action sociale	17	215	335	415

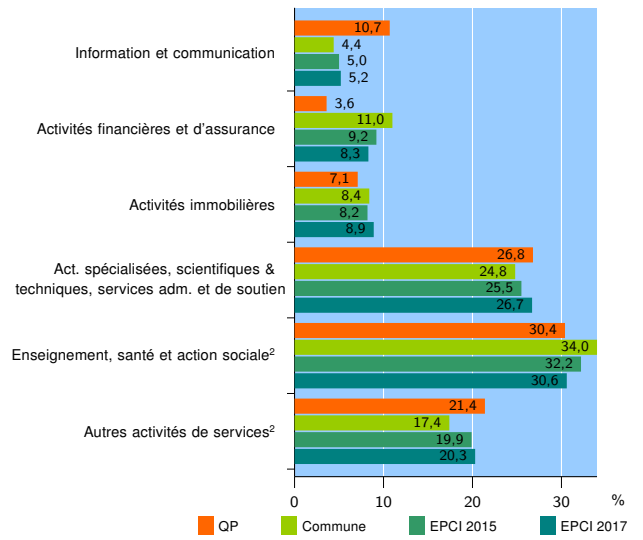
Source : Insee, Répertoire des entreprises et des établissements<sup>3</sup> (Sirene) au 01/01/2015

### Activité des établissements



Source : Insee, Répertoire des entreprises et des établissements<sup>3</sup> (Sirene) au 01/01/2015

### Activité des établissements de service



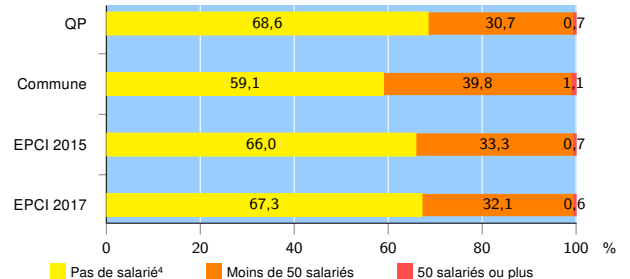
Source : Insee, Répertoire des entreprises et des établissements<sup>3</sup> (Sirene) au 01/01/2015

### Démographie d'établissements

	QP	Commune	EPCI 2015	EPCI 2017
<b>Créations et transferts d'établissements</b>	<b>24</b>	<b>207</b>	<b>368</b>	<b>500</b>
Part des transferts (%)	12,5	32,4	27,7	27,6
Part des créations (%)	87,5	67,6	72,3	72,4
Part de micro-entrepreneurs parmi les créations d'établissements (%)	66,7	42,1	52,3	53,6
<b>Taux de créations et transferts (%)</b>	<b>17,5</b>	<b>14,2</b>	<b>14,9</b>	<b>15,1</b>

Source : Insee, Répertoire des entreprises et des établissements<sup>3</sup> (Sirene) en 2015

### Taille des établissements



Source : Insee, Répertoire des entreprises et des établissements<sup>3</sup> (Sirene) au 01/01/2015

<sup>1</sup> : À l'exception des automobiles et des motocycles

<sup>2</sup> : Les services aux particuliers sont composés de l'enseignement, santé et action sociale ainsi que des autres activités de service

<sup>3</sup> : Établissements du champ marchand non agricole

<sup>4</sup> : Y compris inconnu et non enregistré

### Signes conventionnels utilisés

s : secret statistique (y compris entre indicateurs et entre zones géographiques)  
nd : données non disponibles ou non diffusables (ex. mauvaise qualité de géolocalisation)  
/// : absence de résultat due à la nature des choses (ex. pas d'EPCI 2015)