

### Zone étudiée

QP Les Ailes (QP003002)

### Zones de comparaison

Commune 2018 : Vichy

EPCI 2015 : CA Vichy Val d'Allier

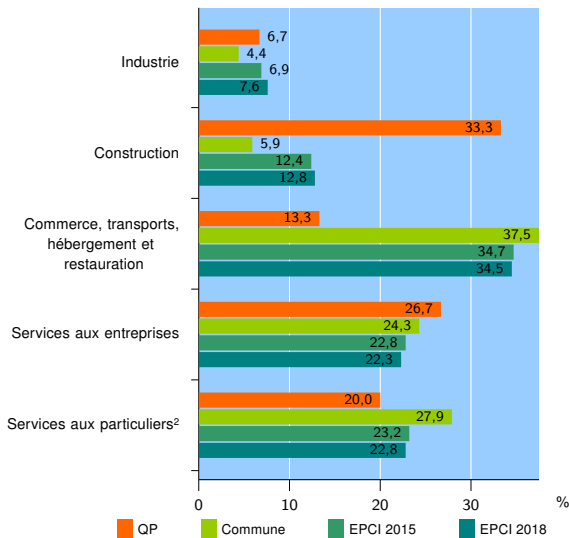
EPCI 2018 : CA Vichy Communauté

### Activité des établissements

	QP	Commune	EPCI 2015	EPCI 2018
<b>Nombre d'établissements</b>	<b>15</b>	<b>2 529</b>	<b>5 506</b>	<b>5 947</b>
Industrie	1	112	383	451
Construction	5	149	685	759
Commerce, transports, hébergement et restauration	2	949	1 909	2 053
Dont : commerce de gros <sup>1</sup>	0	75	259	267
commerce de détail <sup>1</sup>	2	564	961	1 010
Services aux entreprises	4	614	1 253	1 325
Services aux particuliers <sup>2</sup>	3	705	1 276	1 359
Dont : enseignement, santé et action sociale	1	445	786	843

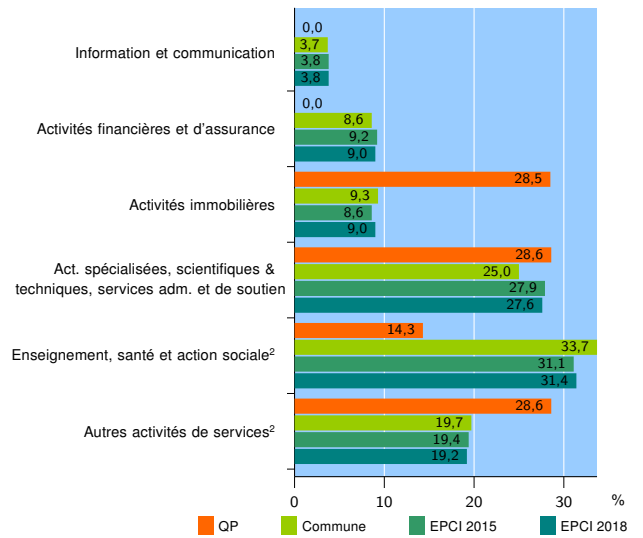
Source : Insee, Répertoire des entreprises et des établissements<sup>3</sup> (Sirene) au 31/12/2016

### Activité des établissements



Source : Insee, Répertoire des entreprises et des établissements<sup>3</sup> (Sirene) au 31/12/2016

### Activité des établissements de service



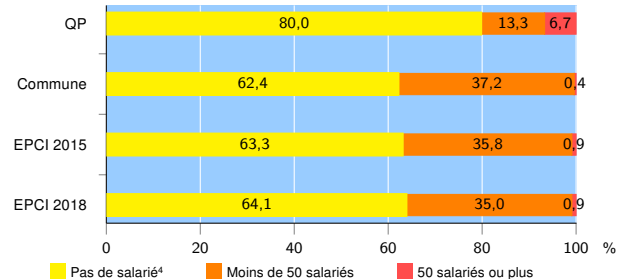
Source : Insee, Répertoire des entreprises et des établissements<sup>3</sup> (Sirene) au 31/12/2016

### Démographie d'établissements

	QP	Commune	EPCI 2015	EPCI 2018
<b>Créations et transferts d'établissements</b>	<b>3</b>	<b>328</b>	<b>738</b>	<b>797</b>
Part des transferts (%)	0,0	24,4	24,9	25,6
Part des créations (%)	100,0	75,6	75,1	74,4
Part de micro-entrepreneurs parmi les créations d'établissements (%)	100,0	42,7	48,7	48,2
<b>Taux de créations et transferts (%)</b>	<b>20,0</b>	<b>13,0</b>	<b>13,4</b>	<b>13,4</b>

Source : Insee, Répertoire des entreprises et des établissements<sup>3</sup> (Sirene) en 2017

### Taille des établissements



Source : Insee, Répertoire des entreprises et des établissements<sup>3</sup> (Sirene) au 31/12/2016

<sup>1</sup> : À l'exception des automobiles et des motocycles

<sup>2</sup> : Les services aux particuliers sont composés de l'enseignement, santé et action sociale ainsi que des autres activités de service

<sup>3</sup> : Établissements du champ marchand non agricole

<sup>4</sup> : Y compris inconnu et non enregistré

### Signes conventionnels utilisés

s : secret statistique (y compris entre indicateurs et entre zones géographiques)  
nd : données non disponibles ou non diffusables (ex. mauvaise qualité de géolocalisation)  
/// : absence de résultat due à la nature des choses (ex. pas d'EPCI 2015)