

## Tissu économique

### Zone étudiée

QP Coeur D'Agglo (QP003001)

### Zones de comparaison

Communes 2014 : Cusset, Vichy

EPCI 2015 : CA Vichy Val d'Allier

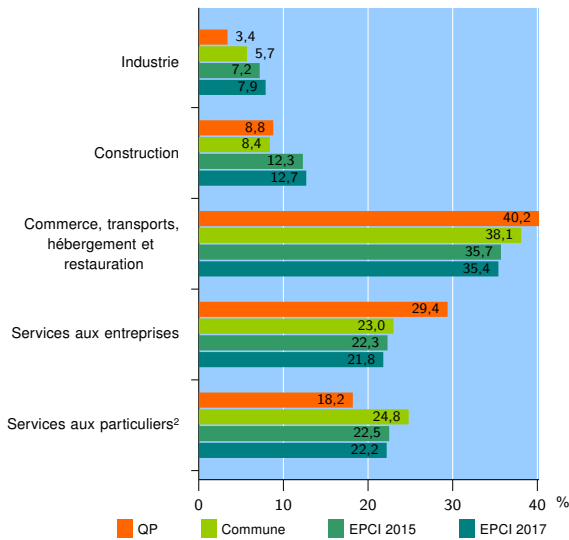
EPCI 2017 : CA Vichy Communauté

### Activité des établissements

	QP	Commune	EPCI 2015	EPCI 2017
<b>Nombre d'établissements</b>	<b>296</b>	<b>3 291</b>	<b>5 371</b>	<b>5 780</b>
Industrie	10	188	388	455
Construction	26	277	663	738
Commerce, transports, hébergement et restauration	119	1 252	1 916	2 046
Dont : commerce de gros <sup>1</sup>	14	143	258	263
commerce de détail <sup>1</sup>	43	696	976	1 020
Services aux entreprises	87	758	1 196	1 259
Services aux particuliers <sup>2</sup>	54	816	1 208	1 282
Dont : enseignement, santé et action sociale	33	505	731	780

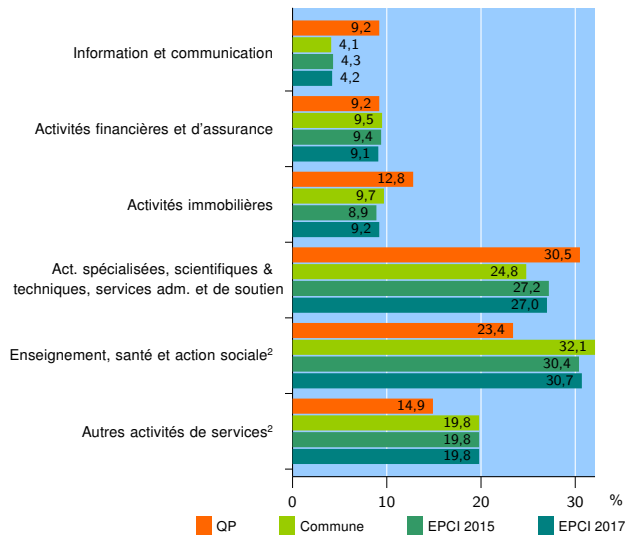
Source : Insee, Répertoire des entreprises et des établissements<sup>3</sup> (Sirene) au 01/01/2015

### Activité des établissements



Source : Insee, Répertoire des entreprises et des établissements<sup>3</sup> (Sirene) au 01/01/2015

### Activité des établissements de service



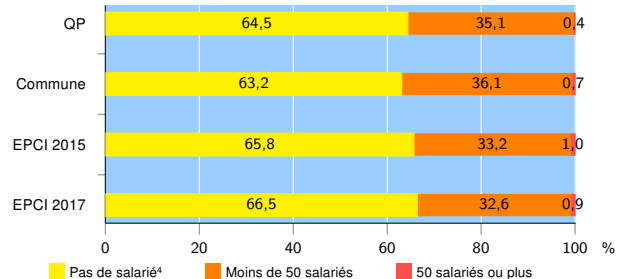
Source : Insee, Répertoire des entreprises et des établissements<sup>3</sup> (Sirene) au 01/01/2015

### Démographie d'établissements

	QP	Commune	EPCI 2015	EPCI 2017
<b>Créations et transferts d'établissements</b>	<b>39</b>	<b>442</b>	<b>750</b>	<b>800</b>
Part des transferts (%)	30,8	27,6	26,4	25,8
Part des créations (%)	69,2	72,4	73,6	74,2
Part de micro-entrepreneurs parmi les créations d'établissements (%)	40,7	47,5	52,7	51,5
<b>Taux de créations et transferts (%)</b>	<b>13,2</b>	<b>13,4</b>	<b>14,0</b>	<b>13,8</b>

Source : Insee, Répertoire des entreprises et des établissements<sup>3</sup> (Sirene) en 2015

### Taille des établissements



Source : Insee, Répertoire des entreprises et des établissements<sup>3</sup> (Sirene) au 01/01/2015

<sup>1</sup> : À l'exception des automobiles et des motocycles

<sup>2</sup> : Les services aux particuliers sont composés de l'enseignement, santé et action sociale ainsi que des autres activités de service

<sup>3</sup> : Établissements du champ marchand non agricole

<sup>4</sup> : Y compris inconnu et non enregistré

### Signes conventionnels utilisés

s : secret statistique (y compris entre indicateurs et entre zones géographiques)  
nd : données non disponibles ou non diffusables (ex. mauvaise qualité de géolocalisation)  
/// : absence de résultat due à la nature des choses (ex. pas d'EPCI 2015)