

## Tissu économique

### Zone étudiée

QP Levant - Tattes (QP001004)

### Zones de comparaison

Commune 2020 : Ferney-Voltaire

EPCI 2015 : CC du Pays de Gex

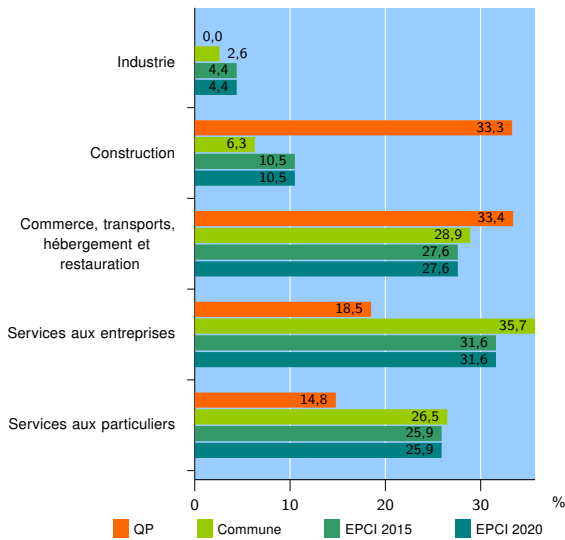
EPCI 2020 : CA du Pays de Gex

### Activité des établissements

	QP	Commune	EPCI 2015	EPCI 2020
<b>Nombre d'établissements</b>	<b>27</b>	<b>819</b>	<b>5 226</b>	<b>5 226</b>
Industrie	0	21	231	231
Construction	9	52	549	549
Commerce, transports, hébergement et restauration	9	237	1 441	1 441
Dont : commerce de gros <sup>1</sup>	0	38	205	205
commerce de détail <sup>1</sup>	5	112	633	633
Services aux entreprises	5	292	1 651	1 651
Services aux particuliers	4	217	1 354	1 354
Dont : enseignement, santé et action sociale	1	149	829	829

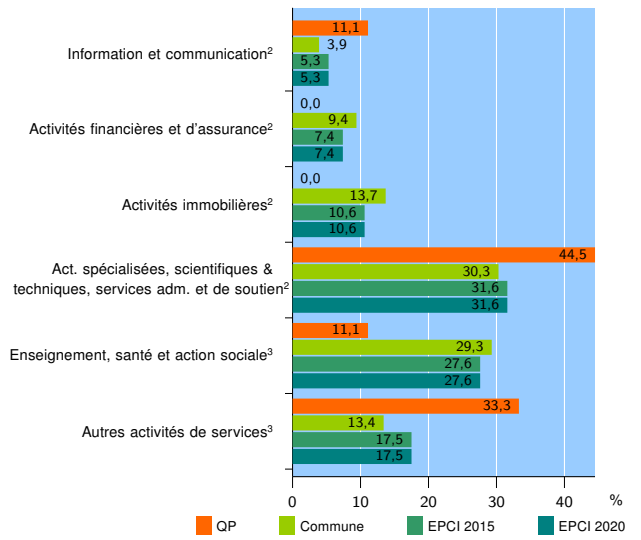
Source : Insee, Répertoire des entreprises et des établissements<sup>4</sup> (Sirene) au 31/12/2018

### Activité des établissements



Source : Insee, Répertoire des entreprises et des établissements<sup>4</sup> (Sirene) au 31/12/2018

### Activité des établissements de service



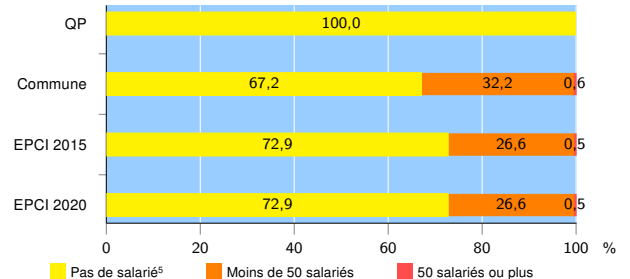
Source : Insee, Répertoire des entreprises et des établissements<sup>4</sup> (Sirene) au 31/12/2018

### Démographie d'établissements

	QP	Commune	EPCI 2015	EPCI 2020
<b>Créations et transferts d'établissements</b>	<b>9</b>	<b>165</b>	<b>1 132</b>	<b>1 132</b>
Part des transferts (%)	0,0	27,3	18,3	18,3
Part des créations (%)	100,0	72,7	81,7	81,7
Part de micro-entrepreneurs parmi les créations d'établissements (%)	88,9	56,7	64,2	64,2
<b>Taux de créations et transferts (%)</b>	<b>33,3</b>	<b>20,1</b>	<b>21,7</b>	<b>21,7</b>

Source : Insee, Répertoire des entreprises et des établissements<sup>4</sup> (Sirene) en 2019

### Taille des établissements



Source : Insee, Répertoire des entreprises et des établissements<sup>4</sup> (Sirene) au 31/12/2018

<sup>1</sup> : À l'exception des automobiles et des motocycles

<sup>2</sup> : Services aux entreprises

<sup>3</sup> : Services aux particuliers

<sup>4</sup> : Établissements du champ marchand non agricole

<sup>5</sup> : Y compris inconnu et non enregistré

### Signes conventionnels utilisés

s : secret statistique (y compris entre indicateurs et entre zones géographiques)

nd : données non disponibles ou non diffusables (ex. mauvaise qualité de géolocalisation)

/// : absence de résultat due à la nature des choses (ex. pas d'EPCI 2015)