

## Tissu économique

### Zone étudiée

QP Quartier Jacques Prévert (QP001003)

### Zones de comparaison

Commune 2018 : Saint-Genis-Pouilly

EPCI 2015 : CC du Pays de Gex

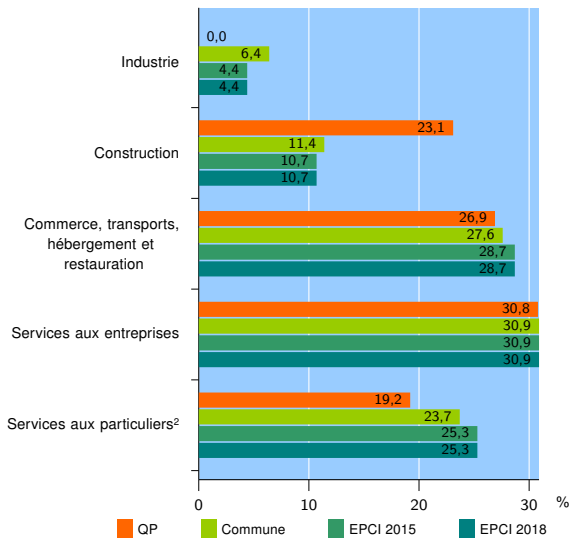
EPCI 2018 : CC du Pays de Gex

### Activité des établissements

	QP	Commune	EPCI 2015	EPCI 2018
<b>Nombre d'établissements</b>	<b>26</b>	<b>684</b>	<b>4 525</b>	<b>4 525</b>
Industrie	0	44	199	199
Construction	6	78	486	486
Commerce, transports, hébergement et restauration	7	189	1 297	1 297
Dont : commerce de gros <sup>1</sup>	0	32	182	182
commerce de détail <sup>1</sup>	4	82	573	573
Services aux entreprises	8	211	1 397	1 397
Services aux particuliers <sup>2</sup>	5	162	1 146	1 146
Dont : enseignement, santé et action sociale	2	102	726	726

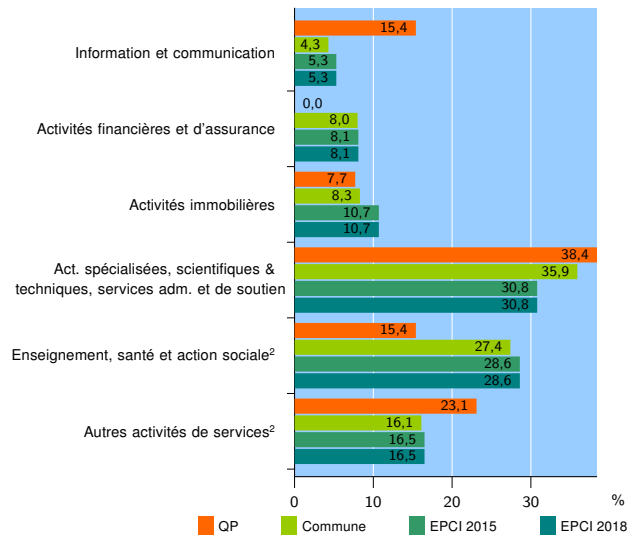
Source : Insee, Répertoire des entreprises et des établissements<sup>3</sup> (Sirene) au 31/12/2016

### Activité des établissements



Source : Insee, Répertoire des entreprises et des établissements<sup>3</sup> (Sirene) au 31/12/2016

### Activité des établissements de service



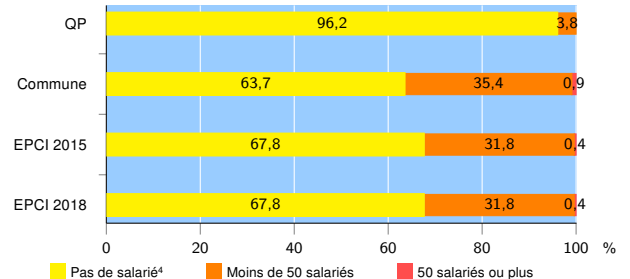
Source : Insee, Répertoire des entreprises et des établissements<sup>3</sup> (Sirene) au 31/12/2016

### Démographie d'établissements

	QP	Commune	EPCI 2015	EPCI 2018
<b>Créations et transferts d'établissements</b>	<b>6</b>	<b>190</b>	<b>953</b>	<b>953</b>
Part des transferts (%)	33,3	32,1	21,6	21,6
Part des créations (%)	66,7	67,9	78,4	78,4
Part de micro-entrepreneurs parmi les créations d'établissements (%)	100,0	36,4	51,1	51,1
<b>Taux de créations et transferts (%)</b>	<b>23,1</b>	<b>27,8</b>	<b>21,1</b>	<b>21,1</b>

Source : Insee, Répertoire des entreprises et des établissements<sup>3</sup> (Sirene) en 2017

### Taille des établissements



Source : Insee, Répertoire des entreprises et des établissements<sup>3</sup> (Sirene) au 31/12/2016

<sup>1</sup> : À l'exception des automobiles et des motocycles

<sup>2</sup> : Les services aux particuliers sont composés de l'enseignement, santé et action sociale ainsi que des autres activités de service

<sup>3</sup> : Établissements du champ marchand non agricole

<sup>4</sup> : Y compris inconnu et non enregistré

### Signes conventionnels utilisés

s : secret statistique (y compris entre indicateurs et entre zones géographiques)  
nd : données non disponibles ou non diffusables (ex. mauvaise qualité de géolocalisation)  
/// : absence de résultat due à la nature des choses (ex. pas d'EPCI 2015)