

## Tissu économique

### Zone étudiée

QP Sarlac (QP082004)

### Zones de comparaison

Commune 2019 : Moissac

EPCI 2015 : CC Terres de Confluences

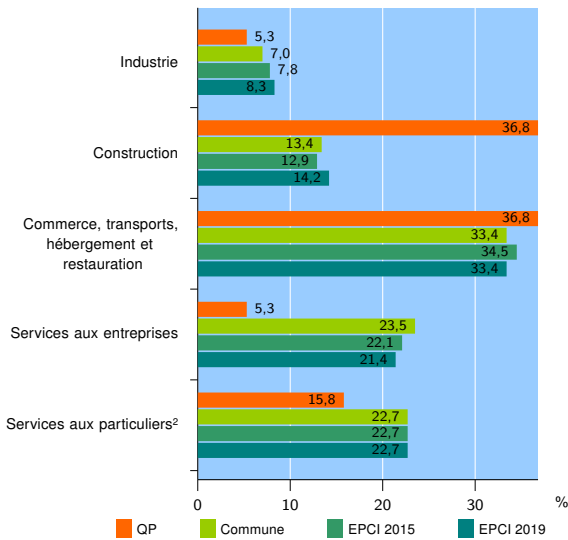
EPCI 2019 : CC Terres des Confluences

### Activité des établissements

	QP	Commune	EPCI 2015	EPCI 2019
<b>Nombre d'établissements</b>	<b>19</b>	<b>955</b>	<b>2 036</b>	<b>2 615</b>
Industrie	1	67	159	218
Construction	7	128	262	372
Commerce, transports, hébergement et restauration	7	319	703	873
Dont : commerce de gros <sup>1</sup>	0	61	116	137
commerce de détail <sup>1</sup>	7	154	352	435
Services aux entreprises	1	224	449	558
Services aux particuliers <sup>2</sup>	3	217	463	594
Dont : enseignement, santé et action sociale	1	129	271	344

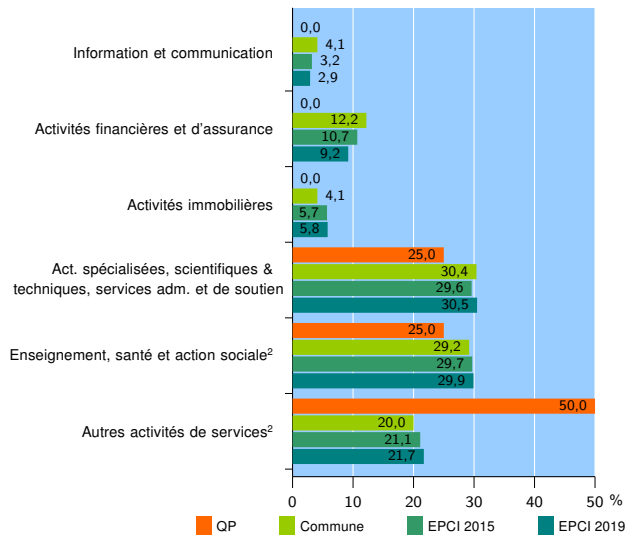
Source : Insee, Répertoire des entreprises et des établissements<sup>3</sup> (Sirene) au 31/12/2017

### Activité des établissements



Source : Insee, Répertoire des entreprises et des établissements<sup>3</sup> (Sirene) au 31/12/2017

### Activité des établissements de service



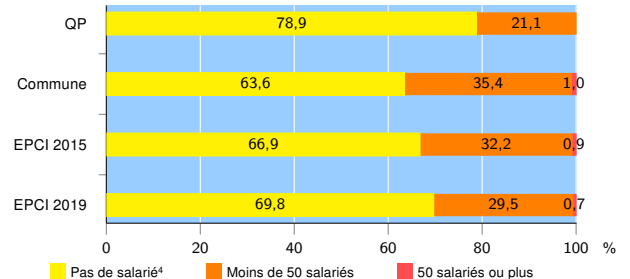
Source : Insee, Répertoire des entreprises et des établissements<sup>3</sup> (Sirene) au 31/12/2017

### Démographie d'établissements

	QP	Commune	EPCI 2015	EPCI 2019
<b>Créations et transferts d'établissements</b>	<b>4</b>	<b>125</b>	<b>275</b>	<b>362</b>
Part des transferts (%)	0,0	21,6	22,5	22,1
Part des créations (%)	100,0	78,4	77,5	77,9
Part de micro-entrepreneurs parmi les créations d'établissements (%)	s	46,9	49,8	51,4
<b>Taux de créations et transferts (%)</b>	<b>21,1</b>	<b>13,1</b>	<b>13,5</b>	<b>13,8</b>

Source : Insee, Répertoire des entreprises et des établissements<sup>3</sup> (Sirene) en 2018

### Taille des établissements



Source : Insee, Répertoire des entreprises et des établissements<sup>3</sup> (Sirene) au 31/12/2017

<sup>1</sup> : À l'exception des automobiles et des motocycles

<sup>2</sup> : Les services aux particuliers sont composés de l'enseignement, santé et action sociale ainsi que des autres activités de service

<sup>3</sup> : Établissements du champ marchand non agricole

<sup>4</sup> : Y compris inconnu et non enregistré

### Signes conventionnels utilisés

s : secret statistique (y compris entre indicateurs et entre zones géographiques)  
nd : données non disponibles ou non diffusables (ex. mauvaise qualité de géolocalisation)  
/// : absence de résultat due à la nature des choses (ex. pas d'EPCI 2015)