

## Tissu économique

### Zone étudiée

QP Sarlac (QP082004)

### Zones de comparaison

Commune 2018 : Moissac

EPCI 2015 : CC Terres de Confluences

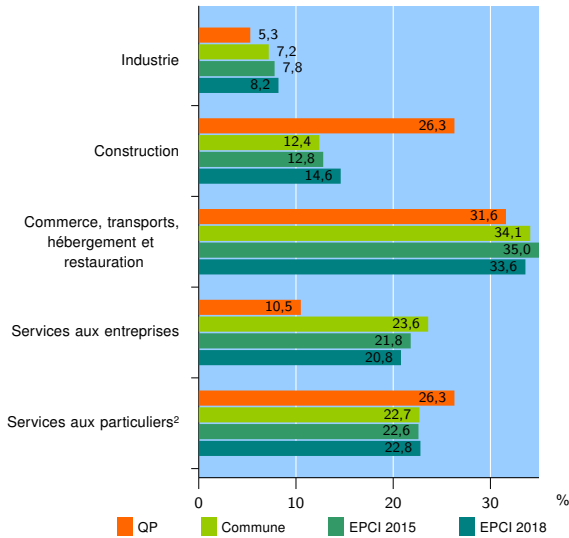
EPCI 2018 : CC Terres des Confluences

### Activité des établissements

	QP	Commune	EPCI 2015	EPCI 2018
<b>Nombre d'établissements</b>	<b>19</b>	<b>954</b>	<b>2 016</b>	<b>2 571</b>
Industrie	1	69	157	211
Construction	5	118	259	375
Commerce, transports, hébergement et restauration	6	325	705	864
Dont : commerce de gros <sup>1</sup>	0	65	116	138
commerce de détail <sup>1</sup>	6	156	355	431
Services aux entreprises	2	225	439	534
Services aux particuliers <sup>2</sup>	5	217	456	587
Dont : enseignement, santé et action sociale	3	131	270	339

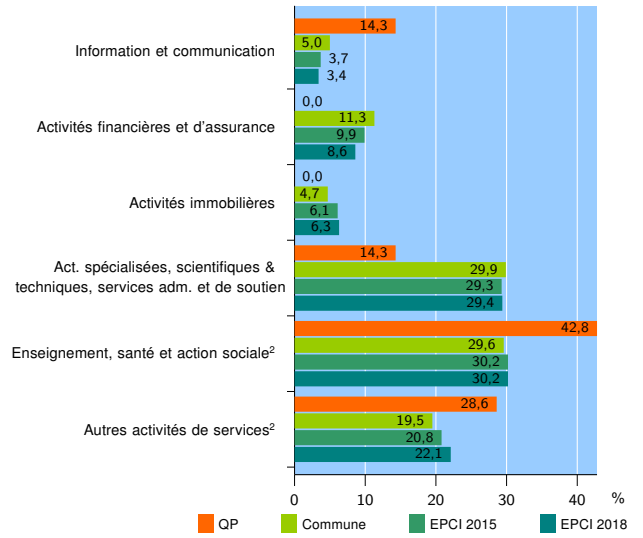
Source : Insee, Répertoire des entreprises et des établissements<sup>3</sup> (Sirene) au 31/12/2016

### Activité des établissements



Source : Insee, Répertoire des entreprises et des établissements<sup>3</sup> (Sirene) au 31/12/2016

### Activité des établissements de service



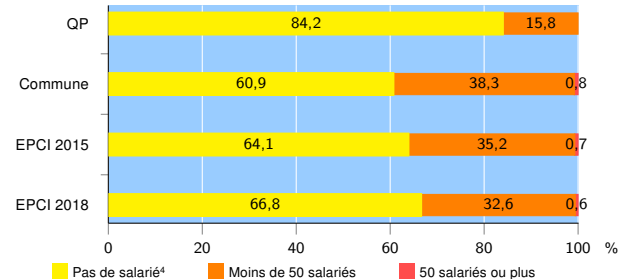
Source : Insee, Répertoire des entreprises et des établissements<sup>3</sup> (Sirene) au 31/12/2016

### Démographie d'établissements

	QP	Commune	EPCI 2015	EPCI 2018
<b>Créations et transferts d'établissements</b>	<b>4</b>	<b>129</b>	<b>276</b>	<b>370</b>
Part des transferts (%)	25,0	22,5	24,6	21,4
Part des créations (%)	75,0	77,5	75,4	78,6
Part de micro-entrepreneurs parmi les créations d'établissements (%)	s	33,0	32,7	37,1
<b>Taux de créations et transferts (%)</b>	<b>21,1</b>	<b>13,5</b>	<b>13,7</b>	<b>14,4</b>

Source : Insee, Répertoire des entreprises et des établissements<sup>3</sup> (Sirene) en 2017

### Taille des établissements



Source : Insee, Répertoire des entreprises et des établissements<sup>3</sup> (Sirene) au 31/12/2016

<sup>1</sup> : À l'exception des automobiles et des motocycles

<sup>2</sup> : Les services aux particuliers sont composés de l'enseignement, santé et action sociale ainsi que des autres activités de service

<sup>3</sup> : Établissements du champ marchand non agricole

<sup>4</sup> : Y compris inconnu et non enregistré

### Signes conventionnels utilisés

s : secret statistique (y compris entre indicateurs et entre zones géographiques)  
nd : données non disponibles ou non diffusables (ex. mauvaise qualité de géolocalisation)  
/// : absence de résultat due à la nature des choses (ex. pas d'EPCI 2015)