

## Tissu économique

### Zone étudiée

QP Centre Ville (QP082003)

### Zones de comparaison

Commune 2015 : Moissac

EPCI 2015 : CC Terres de Confluences

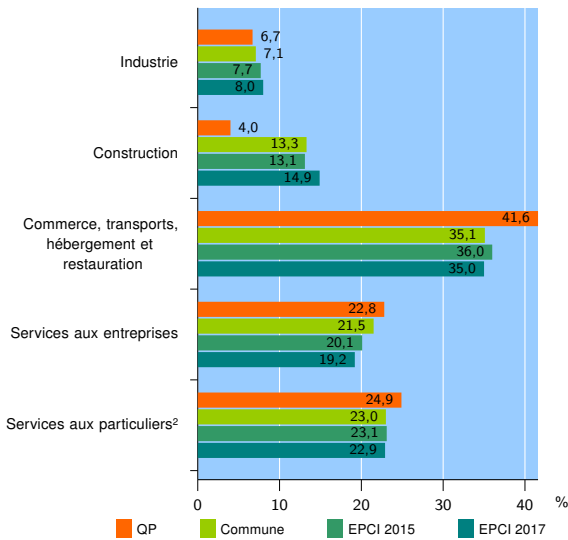
EPCI 2017 : CC Terres des Confluences

### Activité des établissements

	QP	Commune	EPCI 2015	EPCI 2017
<b>Nombre d'établissements</b>	<b>298</b>	<b>933</b>	<b>1 968</b>	<b>2 526</b>
Industrie	20	66	151	202
Construction	12	124	259	376
Commerce, transports, hébergement et restauration	124	327	708	885
Dont : commerce de gros <sup>1</sup>	8	68	121	148
commerce de détail <sup>1</sup>	83	161	368	458
Services aux entreprises	68	201	396	484
Services aux particuliers <sup>2</sup>	74	215	454	579
Dont : enseignement, santé et action sociale	35	124	263	330

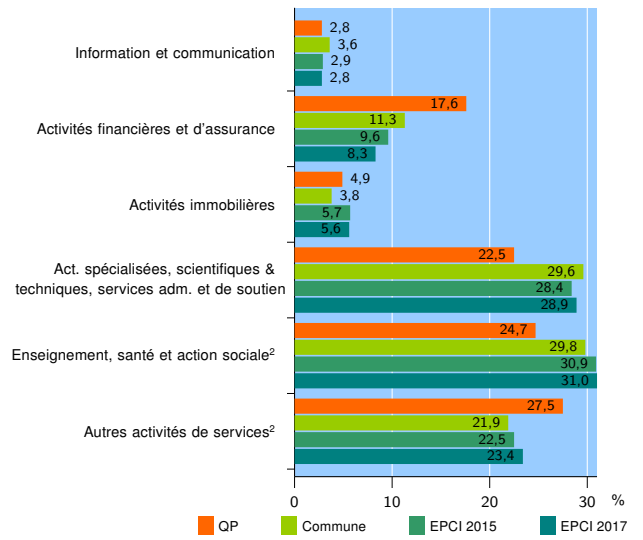
Source : Insee, Répertoire des entreprises et des établissements<sup>3</sup> (Sirene) au 31/12/2015

### Activité des établissements



Source : Insee, Répertoire des entreprises et des établissements<sup>3</sup> (Sirene) au 31/12/2015

### Activité des établissements de service



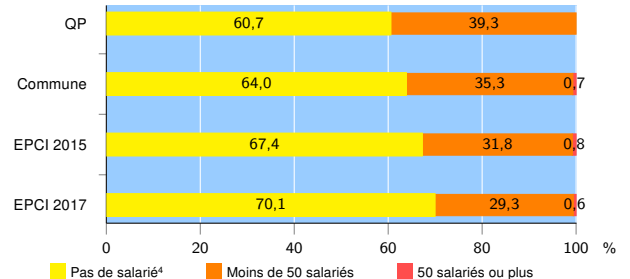
Source : Insee, Répertoire des entreprises et des établissements<sup>3</sup> (Sirene) au 31/12/2015

### Démographie d'établissements

	QP	Commune	EPCI 2015	EPCI 2017
<b>Créations et transferts d'établissements</b>	<b>24</b>	<b>140</b>	<b>318</b>	<b>421</b>
Part des transferts (%)	16,7	13,6	17,6	17,1
Part des créations (%)	83,3	86,4	82,4	82,9
Part de micro-entrepreneurs parmi les créations d'établissements (%)	45,0	37,2	40,8	43,3
<b>Taux de créations et transferts (%)</b>	<b>8,1</b>	<b>15,0</b>	<b>16,2</b>	<b>16,7</b>

Source : Insee, Répertoire des entreprises et des établissements<sup>3</sup> (Sirene) en 2016

### Taille des établissements



Source : Insee, Répertoire des entreprises et des établissements<sup>3</sup> (Sirene) au 31/12/2015

<sup>1</sup> : À l'exception des automobiles et des motocycles

<sup>2</sup> : Les services aux particuliers sont composés de l'enseignement, santé et action sociale ainsi que des autres activités de service

<sup>3</sup> : Établissements du champ marchand non agricole

<sup>4</sup> : Y compris inconnu et non enregistré

### Signes conventionnels utilisés

s : secret statistique (y compris entre indicateurs et entre zones géographiques)  
nd : données non disponibles ou non diffusables (ex. mauvaise qualité de géolocalisation)  
/// : absence de résultat due à la nature des choses (ex. pas d'EPCI 2015)