

Tissu économique

Zone étudiée

QP Rajol - Cérou - Gourgatieux - Bouloc - Verrerie (QP081009)

Zones de comparaison

Commune 2020 : Carmaux

EPCI 2015 : CC Carmausin-Ségala

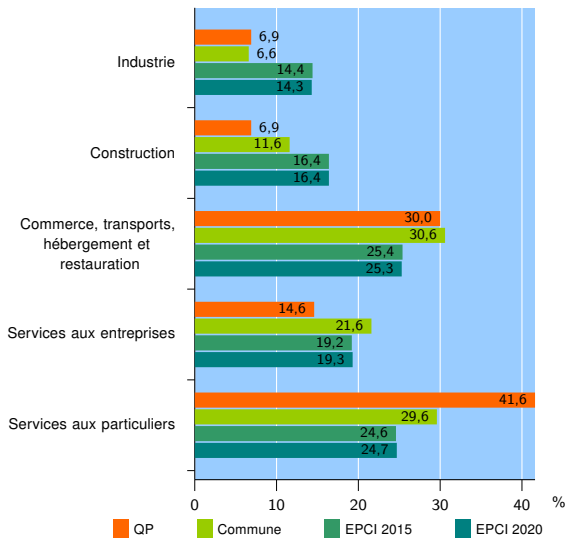
EPCI 2020 : CC Carmausin-Ségala

Activité des établissements

| | QP | Commune | EPCI 2015 | EPCI 2020 |
|---|------------|------------|--------------|--------------|
| Nombre d'établissements | 130 | 682 | 1 898 | 1 886 |
| Industrie | 9 | 45 | 274 | 269 |
| Construction | 9 | 79 | 311 | 310 |
| Commerce, transports, hébergement et restauration | 39 | 209 | 481 | 478 |
| Dont : commerce de gros ¹ | 3 | 19 | 65 | 64 |
| commerce de détail ¹ | 18 | 115 | 227 | 227 |
| Services aux entreprises | 19 | 147 | 365 | 363 |
| Services aux particuliers | 54 | 202 | 467 | 466 |
| Dont : enseignement, santé et action sociale | 40 | 136 | 300 | 299 |

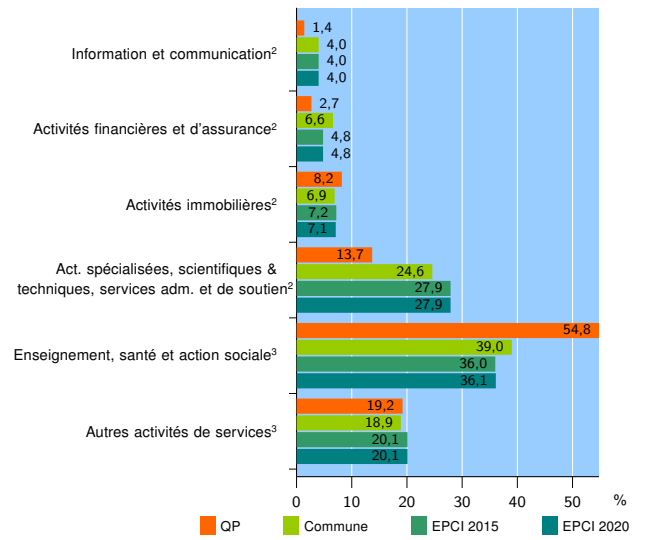
Source : Insee, Répertoire des entreprises et des établissements⁴ (Sirene) au 31/12/2018

Activité des établissements



Source : Insee, Répertoire des entreprises et des établissements⁴ (Sirene) au 31/12/2018

Activité des établissements de service



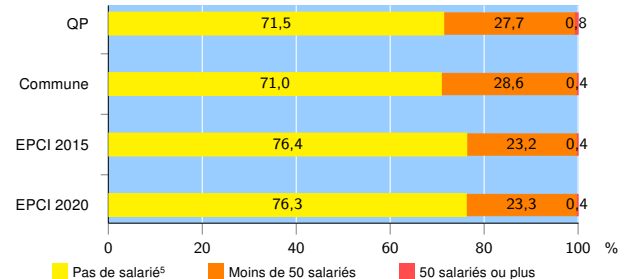
Source : Insee, Répertoire des entreprises et des établissements⁴ (Sirene) au 31/12/2018

Démographie d'établissements

| | QP | Commune | EPCI 2015 | EPCI 2020 |
|--|-------------|-------------|-------------|-------------|
| Créations et transferts d'établissements | 17 | 125 | 340 | 338 |
| Part des transferts (%) | 11,8 | 23,2 | 20,9 | 21,0 |
| Part des créations (%) | 88,2 | 76,8 | 79,1 | 79,0 |
| Part de micro-entrepreneurs parmi les créations d'établissements (%) | 40,0 | 55,2 | s | 55,8 |
| Taux de créations et transferts (%) | 13,1 | 18,3 | 17,9 | 17,9 |

Source : Insee, Répertoire des entreprises et des établissements⁴ (Sirene) en 2019

Taille des établissements



Source : Insee, Répertoire des entreprises et des établissements⁴ (Sirene) au 31/12/2018

¹ : À l'exception des automobiles et des motocycles

² : Services aux entreprises

³ : Services aux particuliers

⁴ : Établissements du champ marchand non agricole

⁵ : Y compris inconnu et non enregistré

Signes conventionnels utilisés

s : secret statistique (y compris entre indicateurs et entre zones géographiques)

nd : données non disponibles ou non diffusables (ex. mauvaise qualité de géolocalisation)

/// : absence de résultat due à la nature des choses (ex. pas d'EPCI 2015)