

## Tissu économique

### Zone étudiée

QP Cantepau (QP081006)

### Zones de comparaison

Commune 2019 : Albi

EPCI 2015 : CA de l'Albigeois (C2a)

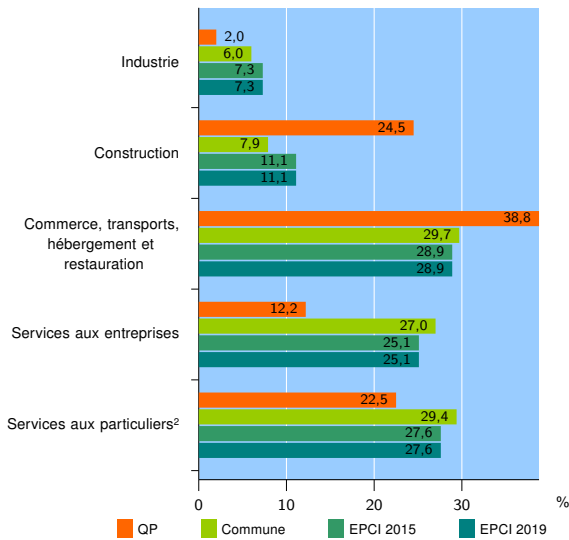
EPCI 2019 : CA de l'Albigeois (C2A)

### Activité des établissements

	QP	Commune	EPCI 2015	EPCI 2019
<b>Nombre d'établissements</b>	<b>49</b>	<b>4 533</b>	<b>6 786</b>	<b>6 786</b>
Industrie	1	273	493	493
Construction	12	359	751	751
Commerce, transports, hébergement et restauration	19	1 346	1 960	1 960
Dont : commerce de gros <sup>1</sup>	2	169	289	289
commerce de détail <sup>1</sup>	10	679	952	952
Services aux entreprises	6	1 225	1 705	1 705
Services aux particuliers <sup>2</sup>	11	1 330	1 877	1 877
Dont : enseignement, santé et action sociale	7	963	1 307	1 307

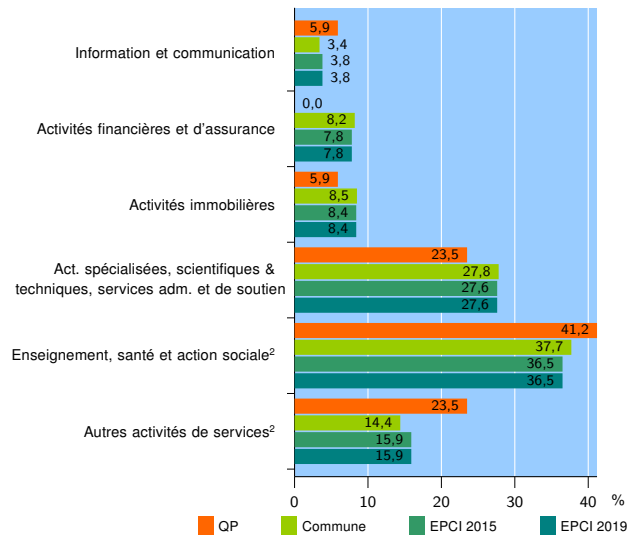
Source : Insee, Répertoire des entreprises et des établissements<sup>3</sup> (Sirene) au 31/12/2017

### Activité des établissements



Source : Insee, Répertoire des entreprises et des établissements<sup>3</sup> (Sirene) au 31/12/2017

### Activité des établissements de service



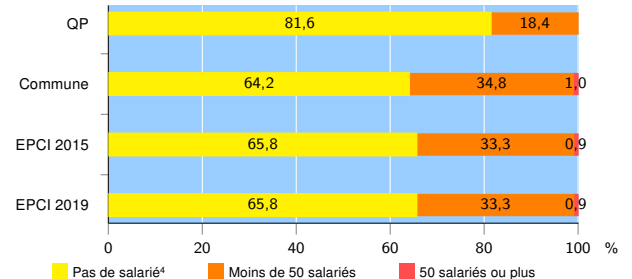
Source : Insee, Répertoire des entreprises et des établissements<sup>3</sup> (Sirene) au 31/12/2017

### Démographie d'établissements

	QP	Commune	EPCI 2015	EPCI 2019
<b>Créations et transferts d'établissements</b>	<b>6</b>	<b>733</b>	<b>1 121</b>	<b>1 121</b>
Part des transferts (%)	0,0	25,1	26,8	26,8
Part des créations (%)	100,0	74,9	73,2	73,2
Part de micro-entrepreneurs parmi les créations d'établissements (%)	s	49,9	50,9	50,9
<b>Taux de créations et transferts (%)</b>	<b>12,2</b>	<b>16,2</b>	<b>16,5</b>	<b>16,5</b>

Source : Insee, Répertoire des entreprises et des établissements<sup>3</sup> (Sirene) en 2018

### Taille des établissements



Source : Insee, Répertoire des entreprises et des établissements<sup>3</sup> (Sirene) au 31/12/2017

<sup>1</sup> : À l'exception des automobiles et des motocycles

<sup>2</sup> : Les services aux particuliers sont composés de l'enseignement, santé et action sociale ainsi que des autres activités de service

<sup>3</sup> : Établissements du champ marchand non agricole

<sup>4</sup> : Y compris inconnu et non enregistré

### Signes conventionnels utilisés

s : secret statistique (y compris entre indicateurs et entre zones géographiques)  
nd : données non disponibles ou non diffusables (ex. mauvaise qualité de géolocalisation)  
/// : absence de résultat due à la nature des choses (ex. pas d'EPCI 2015)