

## Tissu économique

### Zone étudiée

QP Aillot Bisséous Lardailié (QP081004)

### Zones de comparaison

Commune 2020 : Castres

EPCI 2015 : CA de Castres Mazamet

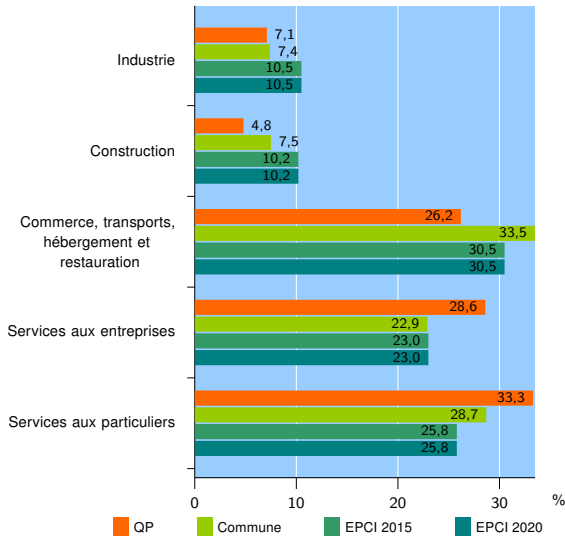
EPCI 2020 : CA de Castres Mazamet

### Activité des établissements

	QP	Commune	EPCI 2015	EPCI 2020
<b>Nombre d'établissements</b>	<b>42</b>	<b>3 509</b>	<b>6 101</b>	<b>6 096</b>
Industrie	3	258	642	641
Construction	2	264	618	618
Commerce, transports, hébergement et restauration	11	1 175	1 862	1 860
Dont : commerce de gros <sup>1</sup>	0	163	292	292
commerce de détail <sup>1</sup>	9	637	937	936
Services aux entreprises	12	805	1 404	1 403
Services aux particuliers	14	1 007	1 575	1 574
Dont : enseignement, santé et action sociale	7	682	1 049	1 049

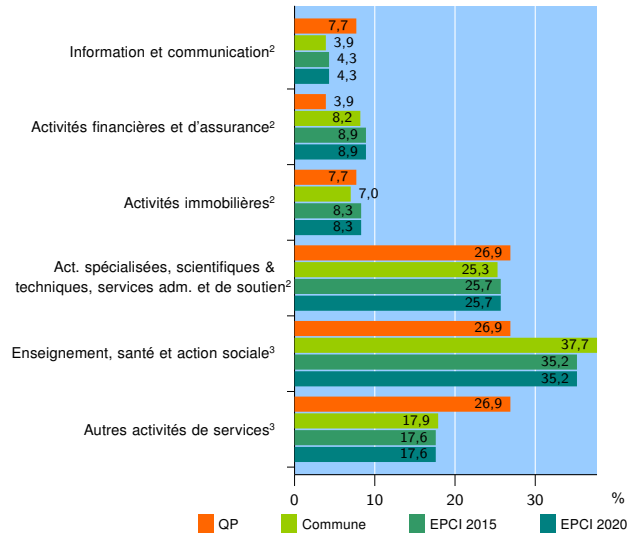
Source : Insee, Répertoire des entreprises et des établissements<sup>4</sup> (Sirene) au 31/12/2018

### Activité des établissements



Source : Insee, Répertoire des entreprises et des établissements<sup>4</sup> (Sirene) au 31/12/2018

### Activité des établissements de service



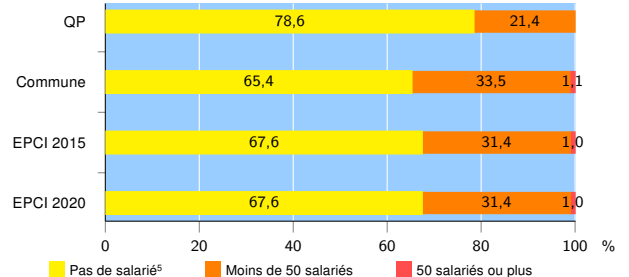
Source : Insee, Répertoire des entreprises et des établissements<sup>4</sup> (Sirene) au 31/12/2018

### Démographie d'établissements

	QP	Commune	EPCI 2015	EPCI 2020
<b>Créations et transferts d'établissements</b>	<b>17</b>	<b>606</b>	<b>1 058</b>	<b>1 056</b>
Part des transferts (%)	0,0	23,8	22,0	22,0
Part des créations (%)	100,0	76,2	78,0	78,0
Part de micro-entrepreneurs parmi les créations d'établissements (%)	70,6	52,2	s	54,2
<b>Taux de créations et transferts (%)</b>	<b>40,5</b>	<b>17,3</b>	<b>17,3</b>	<b>17,3</b>

Source : Insee, Répertoire des entreprises et des établissements<sup>4</sup> (Sirene) en 2019

### Taille des établissements



Source : Insee, Répertoire des entreprises et des établissements<sup>4</sup> (Sirene) au 31/12/2018

<sup>1</sup> : À l'exception des automobiles et des motocycles

<sup>2</sup> : Services aux entreprises

<sup>3</sup> : Services aux particuliers

<sup>4</sup> : Établissements du champ marchand non agricole

<sup>5</sup> : Y compris inconnu et non enregistré

### Signes conventionnels utilisés

s : secret statistique (y compris entre indicateurs et entre zones géographiques)

nd : données non disponibles ou non diffusables (ex. mauvaise qualité de géolocalisation)

/// : absence de résultat due à la nature des choses (ex. pas d'EPCI 2015)