

## Tissu économique

### Zone étudiée

QP Quartier Saint Assisclé (QP066002)

### Zones de comparaison

Commune 2020 : Perpignan

EPCI 2015 : CA Perpignan Méditerranée (PMCA)

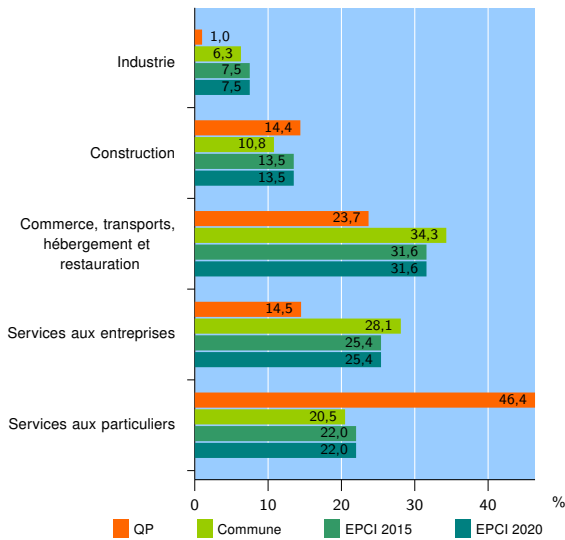
EPCI 2020 : CU Perpignan Méditerranée Métropole

### Activité des établissements

	QP	Commune	EPCI 2015	EPCI 2020
<b>Nombre d'établissements</b>	<b>97</b>	<b>13 135</b>	<b>25 665</b>	<b>25 665</b>
Industrie	1	825	1 933	1 933
Construction	14	1 421	3 473	3 473
Commerce, transports, hébergement et restauration	23	4 501	8 101	8 101
Dont : commerce de gros <sup>1</sup>	6	821	1 365	1 365
commerce de détail <sup>1</sup>	12	1 995	3 471	3 471
Services aux entreprises	14	3 687	6 511	6 511
Services aux particuliers	45	2 701	5 647	5 647
Dont : enseignement, santé et action sociale	38	1 782	3 637	3 637

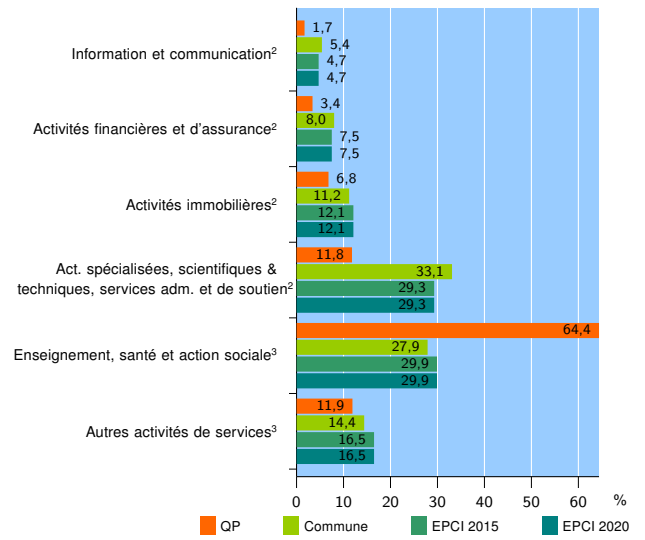
Source : Insee, Répertoire des entreprises et des établissements<sup>4</sup> (Sirene) au 31/12/2018

### Activité des établissements



Source : Insee, Répertoire des entreprises et des établissements<sup>4</sup> (Sirene) au 31/12/2018

### Activité des établissements de service



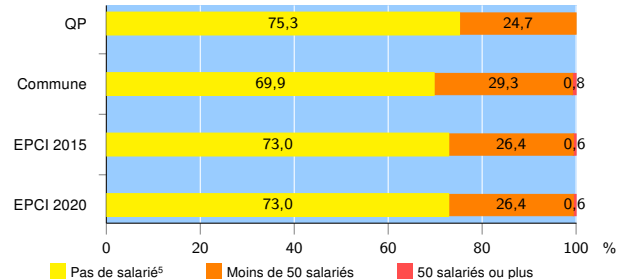
Source : Insee, Répertoire des entreprises et des établissements<sup>4</sup> (Sirene) au 31/12/2018

### Démographie d'établissements

	QP	Commune	EPCI 2015	EPCI 2020
<b>Créations et transferts d'établissements</b>	<b>18</b>	<b>2 619</b>	<b>5 163</b>	<b>5 163</b>
Part des transferts (%)	5,6	22,2	21,8	21,8
Part des créations (%)	94,4	77,8	78,2	78,2
Part de micro-entrepreneurs parmi les créations d'établissements (%)	58,8	46,1	50,2	50,2
<b>Taux de créations et transferts (%)</b>	<b>18,6</b>	<b>19,9</b>	<b>20,1</b>	<b>20,1</b>

Source : Insee, Répertoire des entreprises et des établissements<sup>4</sup> (Sirene) en 2019

### Taille des établissements



Source : Insee, Répertoire des entreprises et des établissements<sup>4</sup> (Sirene) au 31/12/2018

<sup>1</sup> : À l'exception des automobiles et des motocycles

<sup>2</sup> : Services aux entreprises

<sup>3</sup> : Services aux particuliers

<sup>4</sup> : Établissements du champ marchand non agricole

<sup>5</sup> : Y compris inconnu et non enregistré

### Signes conventionnels utilisés

s : secret statistique (y compris entre indicateurs et entre zones géographiques)

nd : données non disponibles ou non diffusables (ex. mauvaise qualité de géolocalisation)

/// : absence de résultat due à la nature des choses (ex. pas d'EPCI 2015)