

## Tissu économique

### Zone étudiée

QP Centre Ville (QP066001)

### Zones de comparaison

Commune 2019 : Elne

EPCI 2015 : CC des Albères et de la Côte Vermeille

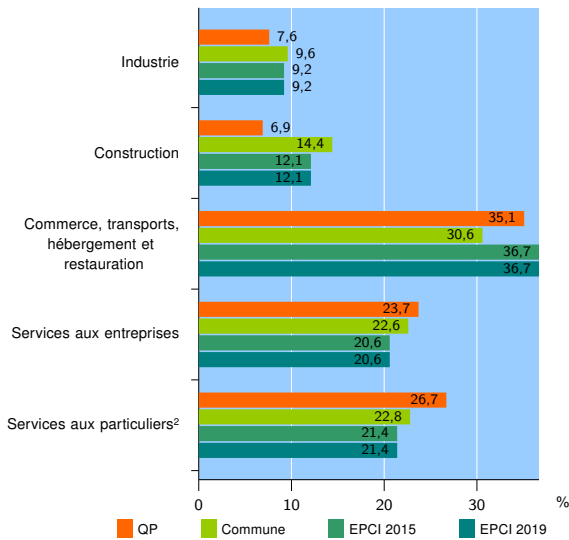
EPCI 2019 : CC des Albères, de la Côte Vermeille et de l'Illobérès

### Activité des établissements

	QP	Commune	EPCI 2015	EPCI 2019
<b>Nombre d'établissements</b>	<b>131</b>	<b>841</b>	<b>5 567</b>	<b>5 567</b>
Industrie	10	81	513	513
Construction	9	121	672	672
Commerce, transports, hébergement et restauration	46	257	2 044	2 044
Dont : commerce de gros <sup>1</sup>	0	36	170	170
commerce de détail <sup>1</sup>	30	120	871	871
Services aux entreprises	31	190	1 145	1 145
Services aux particuliers <sup>2</sup>	35	192	1 193	1 193
Dont : enseignement, santé et action sociale	16	127	739	739

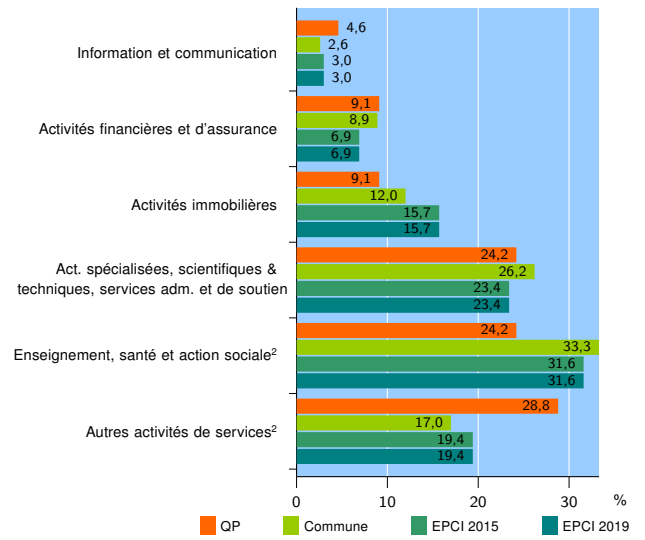
Source : Insee, Répertoire des entreprises et des établissements<sup>3</sup> (Sirene) au 31/12/2017

### Activité des établissements



Source : Insee, Répertoire des entreprises et des établissements<sup>3</sup> (Sirene) au 31/12/2017

### Activité des établissements de service



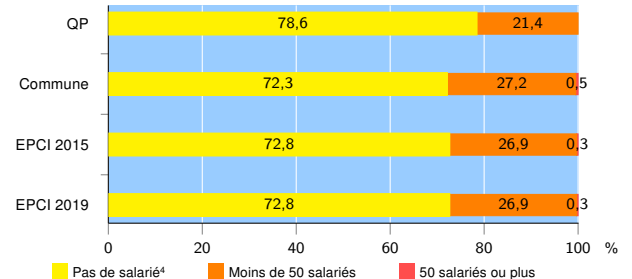
Source : Insee, Répertoire des entreprises et des établissements<sup>3</sup> (Sirene) au 31/12/2017

### Démographie d'établissements

	QP	Commune	EPCI 2015	EPCI 2019
<b>Créations et transferts d'établissements</b>	<b>17</b>	<b>124</b>	<b>894</b>	<b>894</b>
Part des transferts (%)	11,8	22,6	22,7	22,7
Part des créations (%)	88,2	77,4	77,3	77,3
Part de micro-entrepreneurs parmi les créations d'établissements (%)	73,3	59,4	48,5	48,5
<b>Taux de créations et transferts (%)</b>	<b>13,0</b>	<b>14,7</b>	<b>16,1</b>	<b>16,1</b>

Source : Insee, Répertoire des entreprises et des établissements<sup>3</sup> (Sirene) en 2018

### Taille des établissements



Source : Insee, Répertoire des entreprises et des établissements<sup>3</sup> (Sirene) au 31/12/2017

<sup>1</sup> : À l'exception des automobiles et des motocycles

<sup>2</sup> : Les services aux particuliers sont composés de l'enseignement, santé et action sociale ainsi que des autres activités de service

<sup>3</sup> : Établissements du champ marchand non agricole

<sup>4</sup> : Y compris inconnu et non enregistré

### Signes conventionnels utilisés

s : secret statistique (y compris entre indicateurs et entre zones géographiques)  
nd : données non disponibles ou non diffusables (ex. mauvaise qualité de géolocalisation)  
/// : absence de résultat due à la nature des choses (ex. pas d'EPCI 2015)