

## Tissu économique

### Zone étudiée

QP Centre Ville (QP034022)

### Zones de comparaison

Commune 2015 : Lodève

EPCI 2015 : CC Lodévois et Larzac

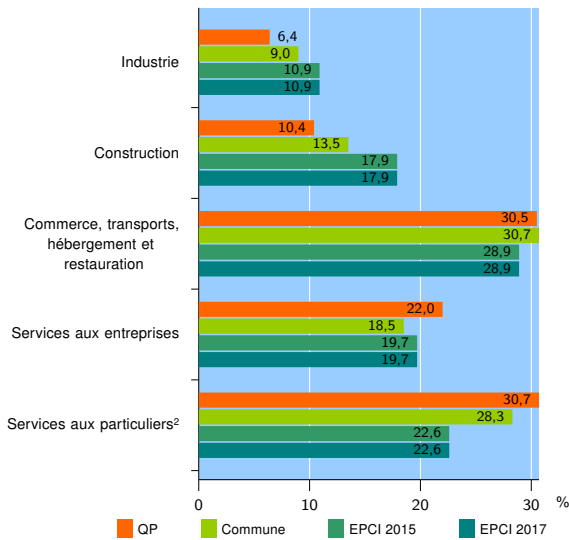
EPCI 2017 : CC Lodévois et Larzac

### Activité des établissements

	QP	Commune	EPCI 2015	EPCI 2017
<b>Nombre d'établissements</b>	<b>345</b>	<b>665</b>	<b>1 290</b>	<b>1 290</b>
Industrie	22	60	140	140
Construction	36	90	231	231
Commerce, transports, hébergement et restauration	105	204	373	373
Dont : commerce de gros <sup>1</sup>	5	17	35	35
commerce de détail <sup>1</sup>	71	118	188	188
Services aux entreprises	76	123	254	254
Services aux particuliers <sup>2</sup>	106	188	292	292
Dont : enseignement, santé et action sociale	69	125	166	166

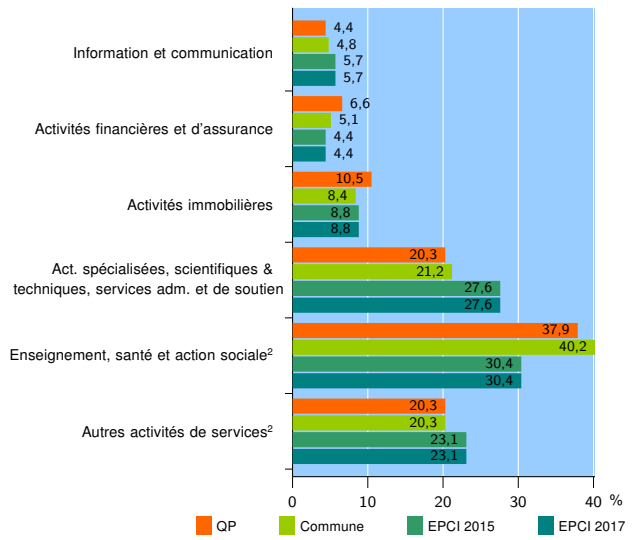
Source : Insee, Répertoire des entreprises et des établissements<sup>3</sup> (Sirene) au 31/12/2015

### Activité des établissements



Source : Insee, Répertoire des entreprises et des établissements<sup>3</sup> (Sirene) au 31/12/2015

### Activité des établissements de service



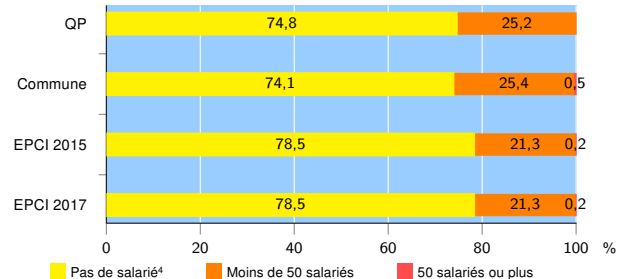
Source : Insee, Répertoire des entreprises et des établissements<sup>3</sup> (Sirene) au 31/12/2015

### Démographie d'établissements

	QP	Commune	EPCI 2015	EPCI 2017
<b>Créations et transferts d'établissements</b>	<b>55</b>	<b>101</b>	<b>205</b>	<b>205</b>
Part des transferts (%)	30,9	27,7	23,4	23,4
Part des créations (%)	69,1	72,3	76,6	76,6
Part de micro-entrepreneurs parmi les créations d'établissements (%)	50,0	47,9	56,7	56,7
<b>Taux de créations et transferts (%)</b>	<b>15,9</b>	<b>15,2</b>	<b>15,9</b>	<b>15,9</b>

Source : Insee, Répertoire des entreprises et des établissements<sup>3</sup> (Sirene) en 2016

### Taille des établissements



Source : Insee, Répertoire des entreprises et des établissements<sup>3</sup> (Sirene) au 31/12/2015

<sup>1</sup> : À l'exception des automobiles et des motocycles

<sup>2</sup> : Les services aux particuliers sont composés de l'enseignement, santé et action sociale ainsi que des autres activités de service

<sup>3</sup> : Établissements du champ marchand non agricole

<sup>4</sup> : Y compris inconnu et non enregistré

### Signes conventionnels utilisés

s : secret statistique (y compris entre indicateurs et entre zones géographiques)  
nd : données non disponibles ou non diffusables (ex. mauvaise qualité de géolocalisation)  
/// : absence de résultat due à la nature des choses (ex. pas d'EPCI 2015)