

Tissu économique

Zone étudiée

QP Centre Ville - Arboux (QP030016)

Zones de comparaison

Commune 2020 : La Grand-Combe

EPCI 2015 : CC du Pays Grand Combien

EPCI 2020 : CA Alès Agglomération

En raison de l'évolution de certaines limites territoriales, les contours des zones de comparaison communale ou EPCI en dernière géographie peuvent différer de ceux de la fiche de l'année précédente.

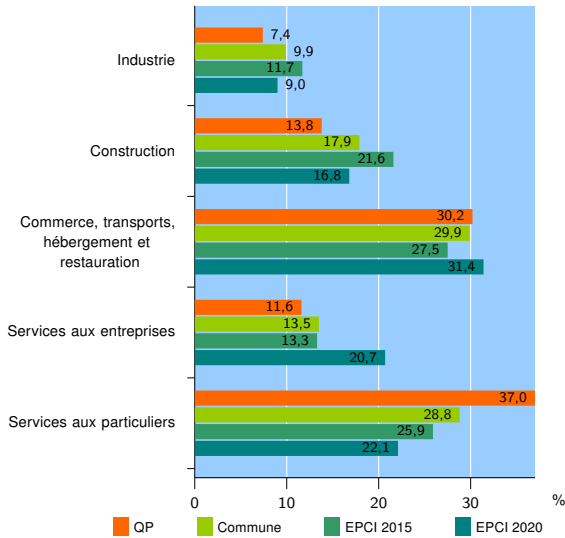
Fiche mise à jour le 09/07/2021
Version : 2021

Activité des établissements

	QP	Commune	EPCI 2015	EPCI 2020
Nombre d'établissements	189	274	686	10 610
Industrie	14	27	80	954
Construction	26	49	148	1 780
Commerce, transports, hébergement et restauration	57	82	189	3 335
Dont : commerce de gros ¹	5	8	16	435
commerce de détail ¹	29	41	92	1 525
Services aux entreprises	22	37	91	2 195
Services aux particuliers	70	79	178	2 346
Dont : enseignement, santé et action sociale	60	63	110	1 429

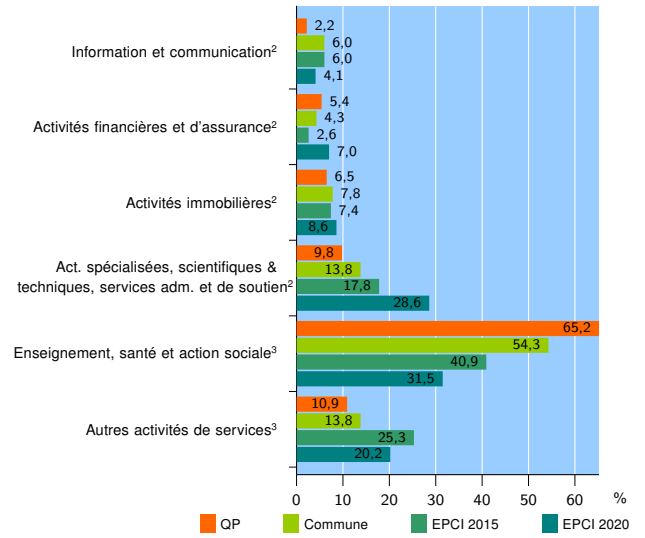
Source : Insee, Répertoire des entreprises et des établissements⁴ (Sirene) au 31/12/2018

Activité des établissements



Source : Insee, Répertoire des entreprises et des établissements⁴ (Sirene) au 31/12/2018

Activité des établissements de service



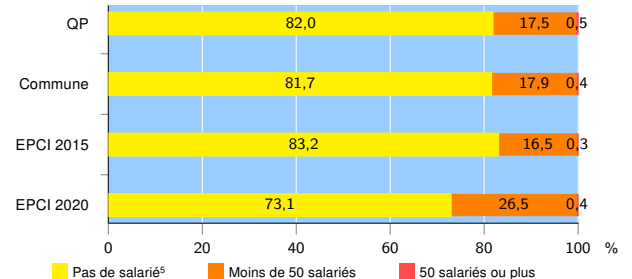
Source : Insee, Répertoire des entreprises et des établissements⁴ (Sirene) au 31/12/2018

Démographie d'établissements

	QP	Commune	EPCI 2015	EPCI 2020
Créations et transferts d'établissements	43	68	153	1 824
Part des transferts (%)	18,6	17,6	16,3	20,4
Part des créations (%)	81,4	82,4	83,7	79,6
Part de micro-entrepreneurs parmi les créations d'établissements (%)	28,6	37,5	38,3	41,9
Taux de créations et transferts (%)	22,8	24,8	22,3	17,2

Source : Insee, Répertoire des entreprises et des établissements⁴ (Sirene) en 2019

Taille des établissements



Source : Insee, Répertoire des entreprises et des établissements⁴ (Sirene) au 31/12/2018

¹ : À l'exception des automobiles et des motocycles

² : Services aux entreprises

³ : Services aux particuliers

⁴ : Établissements du champ marchand non agricole

⁵ : Y compris inconnu et non enregistré

Signes conventionnels utilisés

s : secret statistique (y compris entre indicateurs et entre zones géographiques)
nd : données non disponibles ou non diffusables (ex. mauvaise qualité de géolocalisation)
/// : absence de résultat due à la nature des choses (ex. pas d'EPCI 2015)