

## Tissu économique

### Zone étudiée

QP Centre Ville (QP030013)

### Zones de comparaison

Commune 2014 : Beaucaire

EPCI 2015 : CC Beaucaire Terre d'Argence

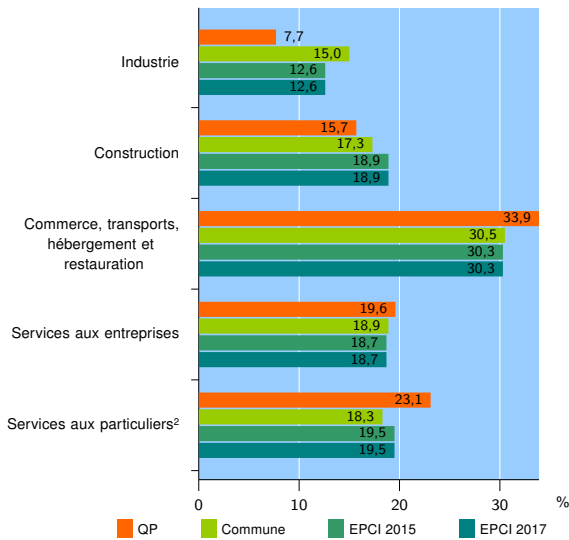
EPCI 2017 : CC Beaucaire Terre d'Argence

### Activité des établissements

	QP	Commune	EPCI 2015	EPCI 2017
<b>Nombre d'établissements</b>	<b>389</b>	<b>1 217</b>	<b>2 149</b>	<b>2 149</b>
Industrie	30	182	272	272
Construction	61	211	406	406
Commerce, transports, hébergement et restauration	132	371	651	651
Dont : commerce de gros <sup>1</sup>	15	47	94	94
commerce de détail <sup>1</sup>	79	196	311	311
Services aux entreprises	76	230	401	401
Services aux particuliers <sup>2</sup>	90	223	419	419
Dont : enseignement, santé et action sociale	61	126	226	226

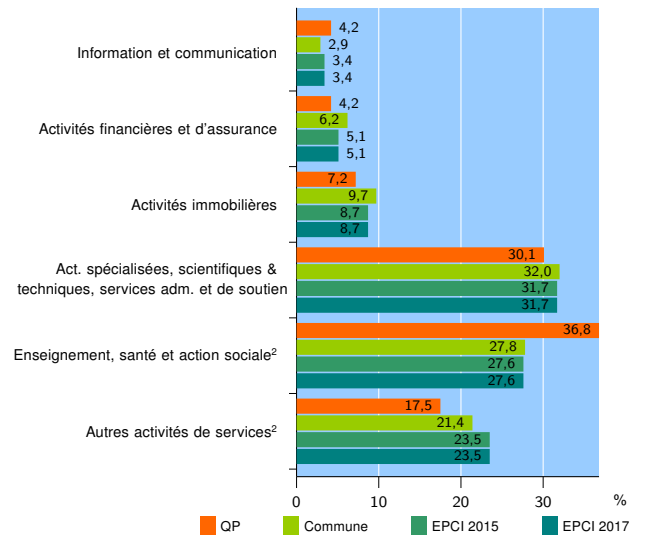
Source : Insee, Répertoire des entreprises et des établissements<sup>3</sup> (Sirene) au 01/01/2015

### Activité des établissements



Source : Insee, Répertoire des entreprises et des établissements<sup>3</sup> (Sirene) au 01/01/2015

### Activité des établissements de service



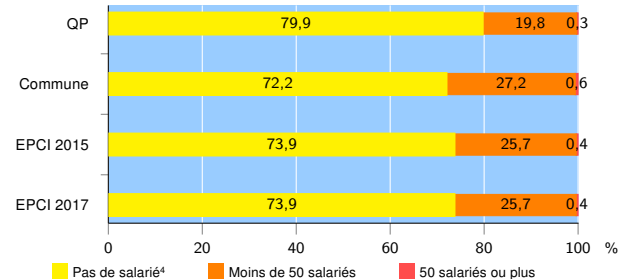
Source : Insee, Répertoire des entreprises et des établissements<sup>3</sup> (Sirene) au 01/01/2015

### Démographie d'établissements

	QP	Commune	EPCI 2015	EPCI 2017
<b>Créations et transferts d'établissements</b>	<b>69</b>	<b>180</b>	<b>352</b>	<b>352</b>
Part des transferts (%)	14,5	17,8	20,7	20,7
Part des créations (%)	85,5	82,2	79,3	79,3
Part de micro-entrepreneurs parmi les créations d'établissements (%)	47,5	52,7	58,4	58,4
<b>Taux de créations et transferts (%)</b>	<b>17,7</b>	<b>14,8</b>	<b>16,4</b>	<b>16,4</b>

Source : Insee, Répertoire des entreprises et des établissements<sup>3</sup> (Sirene) en 2015

### Taille des établissements



Source : Insee, Répertoire des entreprises et des établissements<sup>3</sup> (Sirene) au 01/01/2015

<sup>1</sup> : À l'exception des automobiles et des motocycles

<sup>2</sup> : Les services aux particuliers sont composés de l'enseignement, santé et action sociale ainsi que des autres activités de service

<sup>3</sup> : Établissements du champ marchand non agricole

<sup>4</sup> : Y compris inconnu et non enregistré

### Signes conventionnels utilisés

s : secret statistique (y compris entre indicateurs et entre zones géographiques)  
nd : données non disponibles ou non diffusables (ex. mauvaise qualité de géolocalisation)  
/// : absence de résultat due à la nature des choses (ex. pas d'EPCI 2015)