

## Tissu économique

### Zone étudiée

QP Centre Ville (QP030011)

### Zones de comparaison

Commune 2018 : Pont-Saint-Esprit

EPCI 2015 : CA du Gard Rhodanien

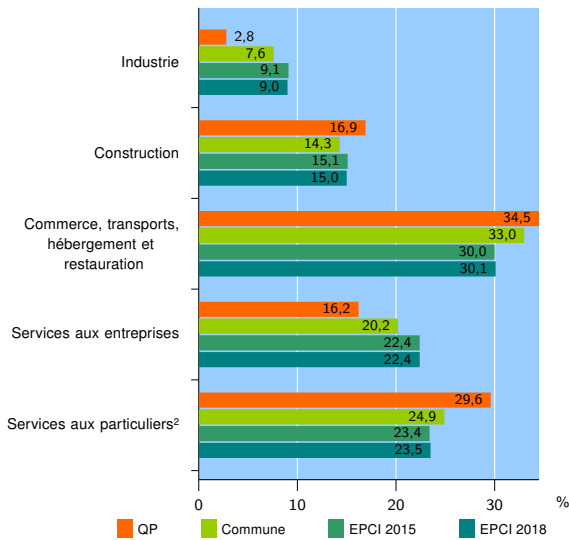
EPCI 2018 : CA du Gard Rhodanien

### Activité des établissements

	QP	Commune	EPCI 2015	EPCI 2018
<b>Nombre d'établissements</b>	<b>142</b>	<b>774</b>	<b>4 744</b>	<b>5 038</b>
Industrie	4	59	430	453
Construction	24	111	714	756
Commerce, transports, hébergement et restauration	49	255	1 425	1 518
Dont : commerce de gros <sup>1</sup>	3	28	193	213
commerce de détail <sup>1</sup>	30	144	663	693
Services aux entreprises	23	156	1 064	1 129
Services aux particuliers <sup>2</sup>	42	193	1 111	1 182
Dont : enseignement, santé et action sociale	28	122	665	704

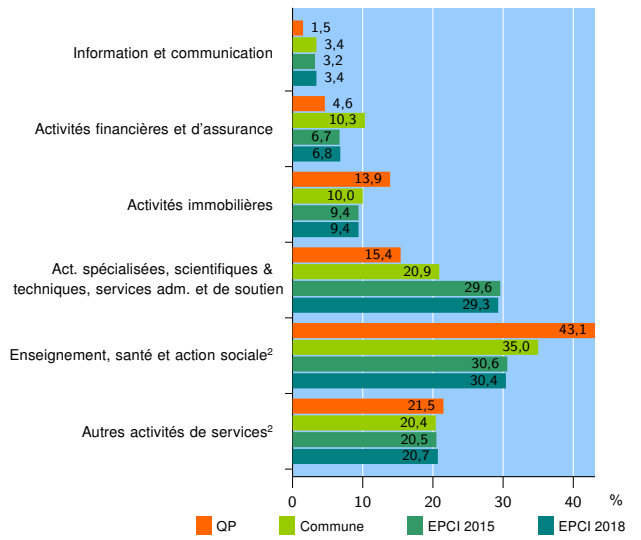
Source : Insee, Répertoire des entreprises et des établissements<sup>3</sup> (Sirene) au 31/12/2016

### Activité des établissements



Source : Insee, Répertoire des entreprises et des établissements<sup>3</sup> (Sirene) au 31/12/2016

### Activité des établissements de service



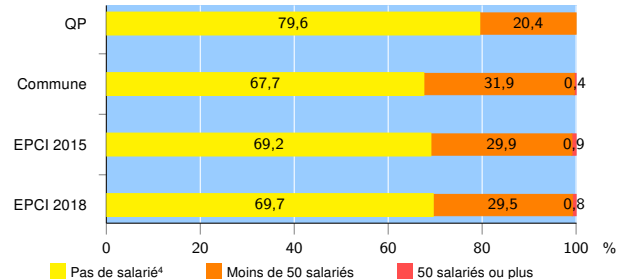
Source : Insee, Répertoire des entreprises et des établissements<sup>3</sup> (Sirene) au 31/12/2016

### Démographie d'établissements

	QP	Commune	EPCI 2015	EPCI 2018
<b>Créations et transferts d'établissements</b>	<b>12</b>	<b>102</b>	<b>677</b>	<b>720</b>
Part des transferts (%)	66,7	29,4	21,9	21,8
Part des créations (%)	33,3	70,6	78,1	78,2
Part de micro-entrepreneurs parmi les créations d'établissements (%)	s	55,6	55,2	56,3
<b>Taux de créations et transferts (%)</b>	<b>8,5</b>	<b>13,2</b>	<b>14,3</b>	<b>14,3</b>

Source : Insee, Répertoire des entreprises et des établissements<sup>3</sup> (Sirene) en 2017

### Taille des établissements



Source : Insee, Répertoire des entreprises et des établissements<sup>3</sup> (Sirene) au 31/12/2016

<sup>1</sup> : À l'exception des automobiles et des motocycles

<sup>2</sup> : Les services aux particuliers sont composés de l'enseignement, santé et action sociale ainsi que des autres activités de service

<sup>3</sup> : Établissements du champ marchand non agricole

<sup>4</sup> : Y compris inconnu et non enregistré

### Signes conventionnels utilisés

s : secret statistique (y compris entre indicateurs et entre zones géographiques)  
nd : données non disponibles ou non diffusables (ex. mauvaise qualité de géolocalisation)  
/// : absence de résultat due à la nature des choses (ex. pas d'EPCI 2015)