

## Tissu économique

### Zone étudiée

QP Route De Beaucaire (QP030007)

### Zones de comparaison

Commune 2018 : Nîmes

EPCI 2015 : CA de Nîmes Métropole

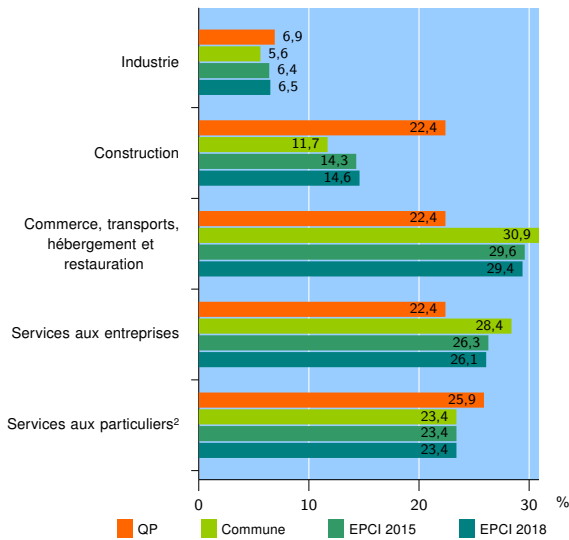
EPCI 2018 : CA de Nîmes Métropole

### Activité des établissements

	QP	Commune	EPCI 2015	EPCI 2018
<b>Nombre d'établissements</b>	<b>58</b>	<b>13 503</b>	<b>20 346</b>	<b>21 028</b>
Industrie	4	762	1 293	1 368
Construction	13	1 575	2 917	3 081
Commerce, transports, hébergement et restauration	13	4 171	6 024	6 173
Dont : commerce de gros <sup>1</sup>	1	555	895	925
commerce de détail <sup>1</sup>	5	2 056	2 791	2 854
Services aux entreprises	13	3 841	5 354	5 494
Services aux particuliers <sup>2</sup>	15	3 154	4 758	4 912
Dont : enseignement, santé et action sociale	8	2 206	3 213	3 315

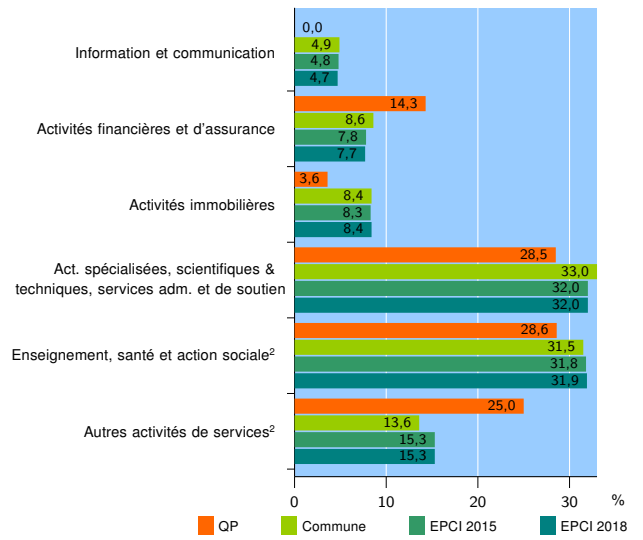
Source : Insee, Répertoire des entreprises et des établissements<sup>3</sup> (Sirene) au 31/12/2016

### Activité des établissements



Source : Insee, Répertoire des entreprises et des établissements<sup>3</sup> (Sirene) au 31/12/2016

### Activité des établissements de service



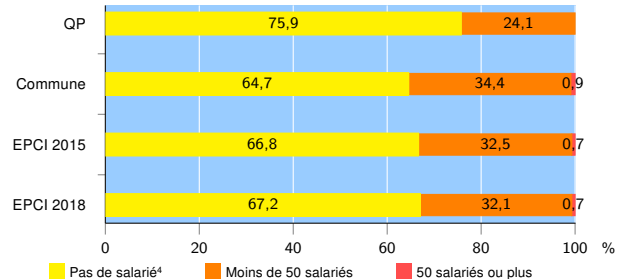
Source : Insee, Répertoire des entreprises et des établissements<sup>3</sup> (Sirene) au 31/12/2016

### Démographie d'établissements

	QP	Commune	EPCI 2015	EPCI 2018
<b>Créations et transferts d'établissements</b>	<b>19</b>	<b>2 199</b>	<b>3 364</b>	<b>3 480</b>
Part des transferts (%)	15,8	25,6	25,0	24,9
Part des créations (%)	84,2	74,4	75,0	75,1
Part de micro-entrepreneurs parmi les créations d'établissements (%)	68,8	48,8	50,5	50,8
<b>Taux de créations et transferts (%)</b>	<b>32,8</b>	<b>16,3</b>	<b>16,5</b>	<b>16,5</b>

Source : Insee, Répertoire des entreprises et des établissements<sup>3</sup> (Sirene) en 2017

### Taille des établissements



Source : Insee, Répertoire des entreprises et des établissements<sup>3</sup> (Sirene) au 31/12/2016

<sup>1</sup> : À l'exception des automobiles et des motocycles

<sup>2</sup> : Les services aux particuliers sont composés de l'enseignement, santé et action sociale ainsi que des autres activités de service

<sup>3</sup> : Établissements du champ marchand non agricole

<sup>4</sup> : Y compris inconnu et non enregistré

### Signes conventionnels utilisés

s : secret statistique (y compris entre indicateurs et entre zones géographiques)

nd : données non disponibles ou non diffusables (ex. mauvaise qualité de géolocalisation)

/// : absence de résultat due à la nature des choses (ex. pas d'EPCI 2015)