

## Tissu économique

### Zone étudiée

QP Pissevin - Valdegour (QP030003)

### Zones de comparaison

Commune 2021 : Nîmes

EPCI 2015 : CA de Nîmes Métropole

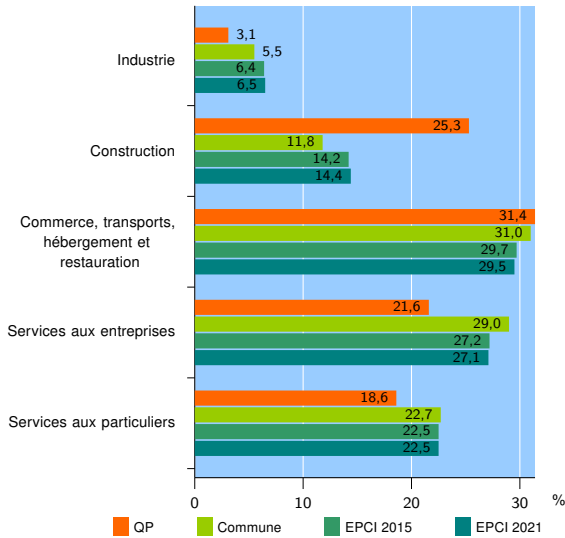
EPCI 2021 : CA de Nîmes Métropole

### Activité des établissements

	QP	Commune	EPCI 2015	EPCI 2021
<b>Nombre d'établissements</b>	<b>770</b>	<b>15 834</b>	<b>23 935</b>	<b>24 761</b>
Industrie	24	876	1 521	1 613
Construction	195	1 865	3 393	3 577
Commerce, transports, hébergement et restauration	242	4 912	7 117	7 299
Dont : commerce de gros <sup>1</sup>	19	641	1 091	1 128
commerce de détail <sup>1</sup>	125	2 243	3 059	3 125
Services aux entreprises	166	4 589	6 511	6 698
Services aux particuliers	143	3 592	5 393	5 574
Dont : enseignement, santé et action sociale	120	2 436	3 507	3 623

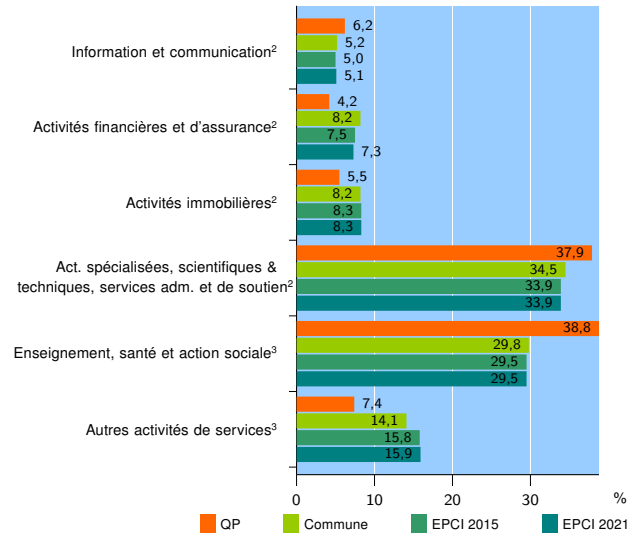
Source : Insee, Répertoire des entreprises et des établissements<sup>4</sup> (Sirene) au 31/12/2019

### Activité des établissements



Source : Insee, Répertoire des entreprises et des établissements<sup>4</sup> (Sirene) au 31/12/2019

### Activité des établissements de service



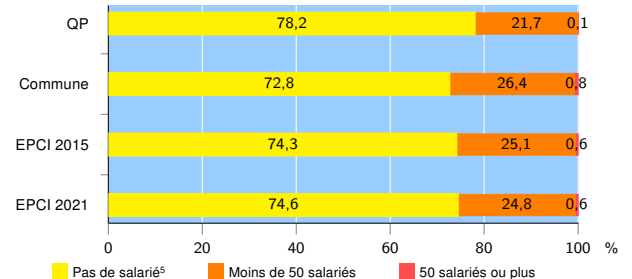
Source : Insee, Répertoire des entreprises et des établissements<sup>4</sup> (Sirene) au 31/12/2019

### Démographie d'établissements

	QP	Commune	EPCI 2015	EPCI 2021
<b>Créations et transferts d'établissements</b>	<b>190</b>	<b>2 951</b>	<b>4 405</b>	<b>4 583</b>
Part des transferts (%)	10,0	19,4	19,5	19,6
Part des créations (%)	90,0	80,6	80,5	80,4
Part de micro-entrepreneurs parmi les créations d'établissements (%)	69,6	56,1	56,4	56,9
<b>Taux de créations et transferts (%)</b>	<b>24,7</b>	<b>18,6</b>	<b>18,4</b>	<b>18,5</b>

Source : Insee, Répertoire des entreprises et des établissements<sup>4</sup> (Sirene) en 2020

### Taille des établissements



Source : Insee, Répertoire des entreprises et des établissements<sup>4</sup> (Sirene) au 31/12/2019

<sup>1</sup> : À l'exception des automobiles et des motocycles

<sup>2</sup> : Services aux entreprises

<sup>3</sup> : Services aux particuliers

<sup>4</sup> : Établissements du champ marchand non agricole

<sup>5</sup> : Y compris inconnu et non enregistré

### Signes conventionnels utilisés

s : secret statistique (y compris entre indicateurs et entre zones géographiques)

nd : donnée non disponible ou non diffusable

/// : donnée non calculable (ex. pas d'EPCI 2015)