

## Tissu économique

### Zone étudiée

QP Centre Ville (QP030002)

### Zones de comparaison

Commune 2019 : Anduze

EPCI 2015 : CA Alès Agglomération

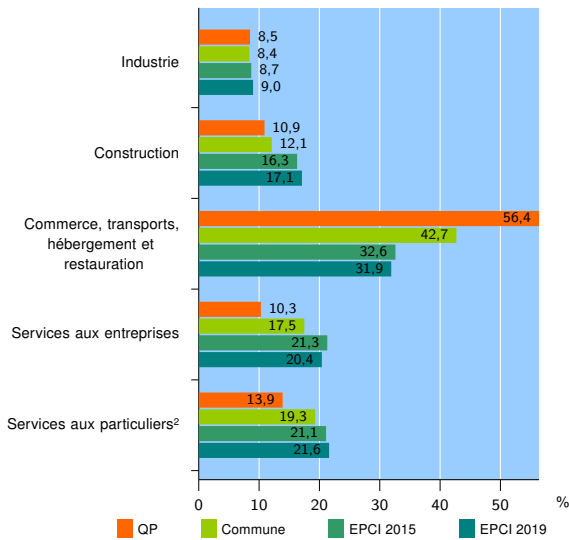
EPCI 2019 : CA Alès Agglomération

### Activité des établissements

	QP	Commune	EPCI 2015	EPCI 2019
<b>Nombre d'établissements</b>	<b>165</b>	<b>440</b>	<b>8 679</b>	<b>10 239</b>
Industrie	14	37	757	920
Construction	18	53	1 416	1 749
Commerce, transports, hébergement et restauration	93	188	2 826	3 261
Dont : commerce de gros <sup>1</sup>	4	16	375	416
commerce de détail <sup>1</sup>	63	101	1 338	1 518
Services aux entreprises	17	77	1 845	2 093
Services aux particuliers <sup>2</sup>	23	85	1 835	2 216
Dont : enseignement, santé et action sociale	16	58	1 123	1 355

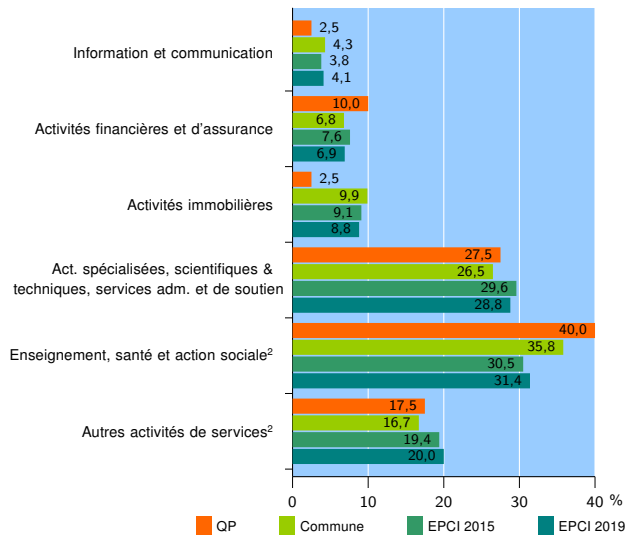
Source : Insee, Répertoire des entreprises et des établissements<sup>3</sup> (Sirene) au 31/12/2017

### Activité des établissements



Source : Insee, Répertoire des entreprises et des établissements<sup>3</sup> (Sirene) au 31/12/2017

### Activité des établissements de service



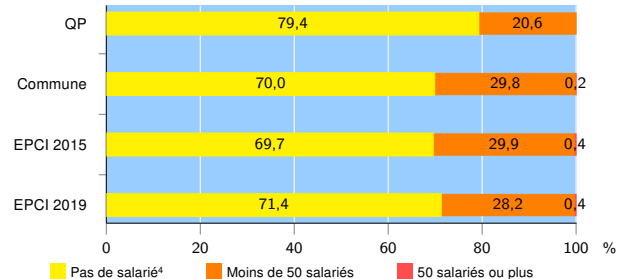
Source : Insee, Répertoire des entreprises et des établissements<sup>3</sup> (Sirene) au 31/12/2017

### Démographie d'établissements

	QP	Commune	EPCI 2015	EPCI 2019
<b>Créations et transferts d'établissements</b>	<b>26</b>	<b>63</b>	<b>1 282</b>	<b>1 561</b>
Part des transferts (%)	30,8	28,6	22,8	23,2
Part des créations (%)	69,2	71,4	77,2	76,8
Part de micro-entrepreneurs parmi les créations d'établissements (%)	38,9	42,2	38,8	40,3
<b>Taux de créations et transferts (%)</b>	<b>15,8</b>	<b>14,3</b>	<b>14,8</b>	<b>15,2</b>

Source : Insee, Répertoire des entreprises et des établissements<sup>3</sup> (Sirene) en 2018

### Taille des établissements



Source : Insee, Répertoire des entreprises et des établissements<sup>3</sup> (Sirene) au 31/12/2017

<sup>1</sup> : À l'exception des automobiles et des motocycles

<sup>2</sup> : Les services aux particuliers sont composés de l'enseignement, santé et action sociale ainsi que des autres activités de service

<sup>3</sup> : Établissements du champ marchand non agricole

<sup>4</sup> : Y compris inconnu et non enregistré

### Signes conventionnels utilisés

s : secret statistique (y compris entre indicateurs et entre zones géographiques)  
nd : données non disponibles ou non diffusables (ex. mauvaise qualité de géolocalisation)  
/// : absence de résultat due à la nature des choses (ex. pas d'EPCI 2015)