

Tissu économique

Zone étudiée

QP Près Saint Jean - Cévennes - Tamaris - Cauvel-la Royale - Rochebelle - Centre ville (QP030001)

Zones de comparaison

Commune 2020 : Alès

EPCI 2015 : CA Alès Agglomération

EPCI 2020 : CA Alès Agglomération

En raison de l'évolution de certaines limites territoriales, les contours des zones de comparaison communale ou EPCI en dernière géographie peuvent différer de ceux de la fiche de l'année précédente.

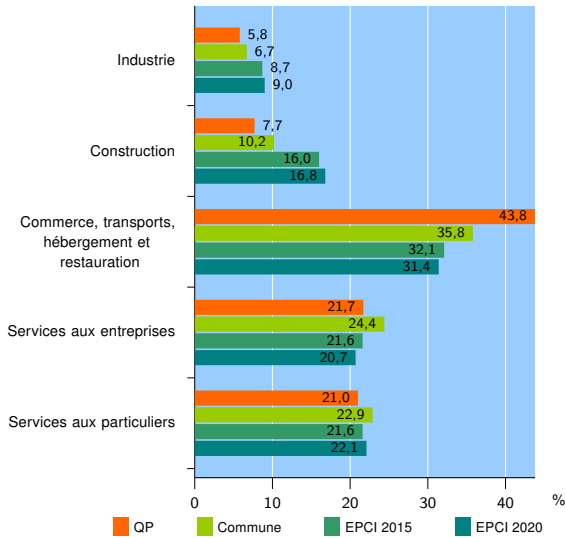
Fiche mise à jour le 09/07/2021
Version : 2021

Activité des établissements

	QP	Commune	EPCI 2015	EPCI 2020
Nombre d'établissements	1 421	3 952	8 996	10 610
Industrie	82	263	784	954
Construction	110	405	1 441	1 780
Commerce, transports, hébergement et restauration	622	1 415	2 887	3 335
Dont : commerce de gros ¹	17	153	387	435
commerce de détail ¹	408	761	1 343	1 525
Services aux entreprises	309	964	1 945	2 195
Services aux particuliers	298	905	1 939	2 346
Dont : enseignement, santé et action sociale	135	554	1 174	1 429

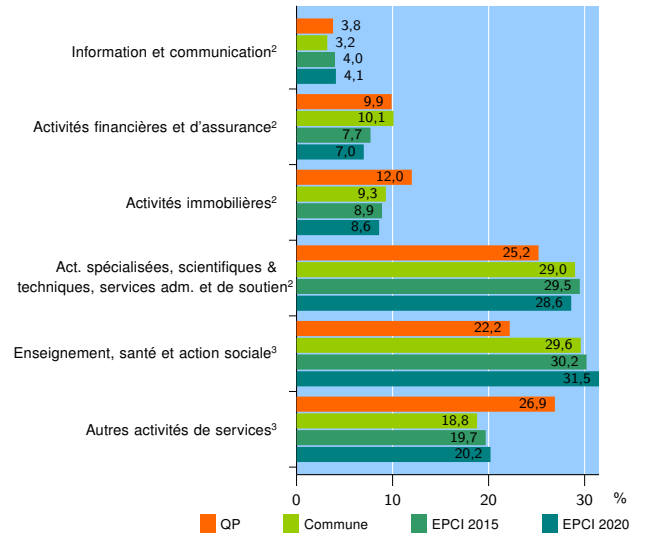
Source : Insee, Répertoire des entreprises et des établissements⁴ (Sirene) au 31/12/2018

Activité des établissements



Source : Insee, Répertoire des entreprises et des établissements⁴ (Sirene) au 31/12/2018

Activité des établissements de service



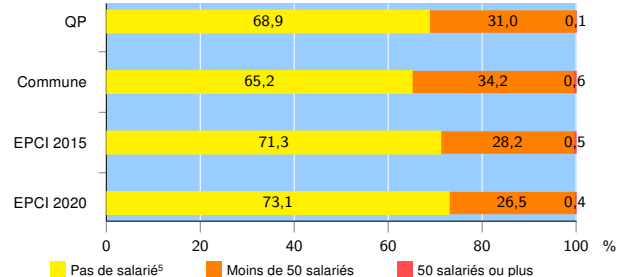
Source : Insee, Répertoire des entreprises et des établissements⁴ (Sirene) au 31/12/2018

Démographie d'établissements

	QP	Commune	EPCI 2015	EPCI 2020
Créations et transferts d'établissements	219	635	1 505	1 824
Part des transferts (%)	15,5	21,1	21,1	20,4
Part des créations (%)	84,5	78,9	78,9	79,6
Part de micro-entrepreneurs parmi les créations d'établissements (%)	42,7	42,1	42,1	41,9
Taux de créations et transferts (%)	15,4	16,1	16,7	17,2

Source : Insee, Répertoire des entreprises et des établissements⁴ (Sirene) en 2019

Taille des établissements



Source : Insee, Répertoire des entreprises et des établissements⁴ (Sirene) au 31/12/2018

¹ : À l'exception des automobiles et des motocycles

² : Services aux entreprises

³ : Services aux particuliers

⁴ : Établissements du champ marchand non agricole

⁵ : Y compris inconnu et non enregistré

Signes conventionnels utilisés

s : secret statistique (y compris entre indicateurs et entre zones géographiques)

nd : données non disponibles ou non diffusables (ex. mauvaise qualité de géolocalisation)

/// : absence de résultat due à la nature des choses (ex. pas d'EPCI 2015)