

## Tissu économique

### Zone étudiée

QP Centre Ville (QP011010)

### Zones de comparaison

Commune 2021 : Lézignan-Corbières

EPCI 2015 : CC Région Lézignanaise, Corbières et Minervois

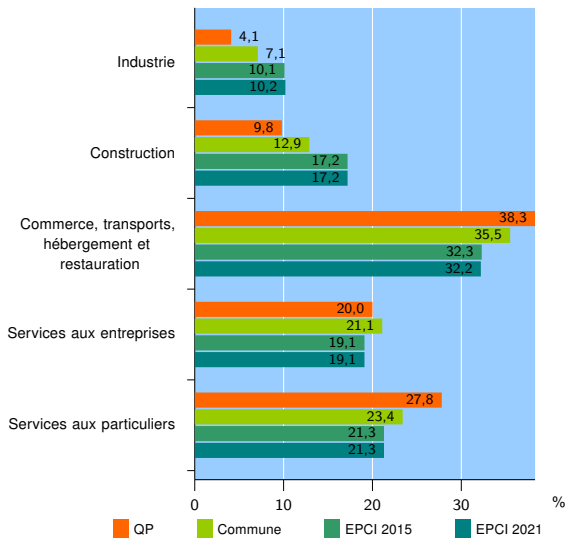
EPCI 2021 : CC Région Lézignanaise, Corbières et Minervois

### Activité des établissements

	QP	Commune	EPCI 2015	EPCI 2021
<b>Nombre d'établissements</b>	<b>345</b>	<b>1 054</b>	<b>2 731</b>	<b>2 769</b>
Industrie	14	75	276	283
Construction	34	136	470	477
Commerce, transports, hébergement et restauration	132	374	881	892
Dont : commerce de gros <sup>1</sup>	9	65	150	155
commerce de détail <sup>1</sup>	66	148	320	325
Services aux entreprises	69	222	521	527
Services aux particuliers	96	247	583	590
Dont : enseignement, santé et action sociale	56	160	345	347

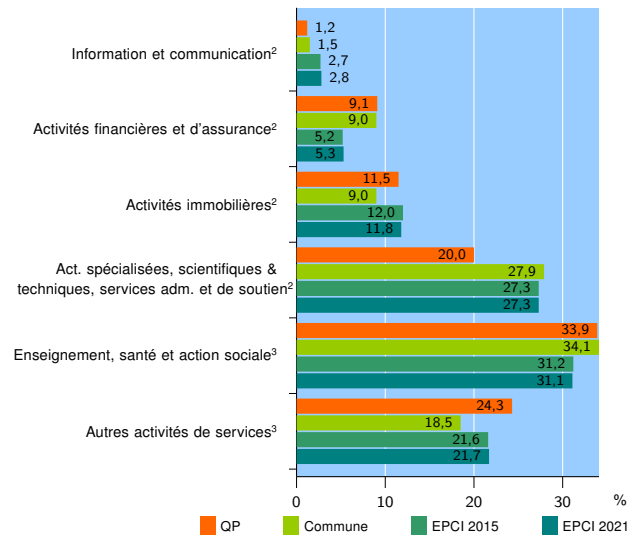
Source : Insee, Répertoire des entreprises et des établissements<sup>4</sup> (Sirene) au 31/12/2019

### Activité des établissements



Source : Insee, Répertoire des entreprises et des établissements<sup>4</sup> (Sirene) au 31/12/2019

### Activité des établissements de service



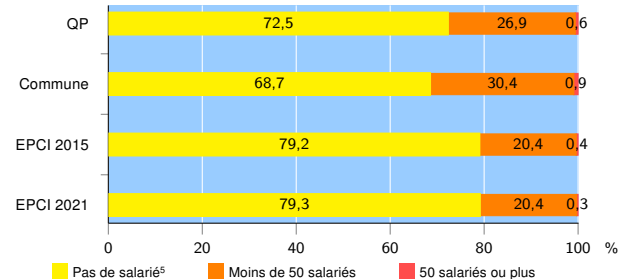
Source : Insee, Répertoire des entreprises et des établissements<sup>4</sup> (Sirene) au 31/12/2019

### Démographie d'établissements

	QP	Commune	EPCI 2015	EPCI 2021
<b>Créations et transferts d'établissements</b>	<b>65</b>	<b>161</b>	<b>476</b>	<b>485</b>
Part des transferts (%)	12,3	17,4	16,0	15,9
Part des créations (%)	87,7	82,6	84,0	84,1
Part de micro-entrepreneurs parmi les créations d'établissements (%)	49,1	50,4	s	52,7
<b>Taux de créations et transferts (%)</b>	<b>18,8</b>	<b>15,3</b>	<b>17,4</b>	<b>17,5</b>

Source : Insee, Répertoire des entreprises et des établissements<sup>4</sup> (Sirene) en 2020

### Taille des établissements



Source : Insee, Répertoire des entreprises et des établissements<sup>4</sup> (Sirene) au 31/12/2019

<sup>1</sup> : À l'exception des automobiles et des motocycles

<sup>2</sup> : Services aux entreprises

<sup>3</sup> : Services aux particuliers

<sup>4</sup> : Établissements du champ marchand non agricole

<sup>5</sup> : Y compris inconnu et non enregistré

### Signes conventionnels utilisés

s : secret statistique (y compris entre indicateurs et entre zones géographiques)

nd : donnée non disponible ou non diffusable

/// : donnée non calculable (ex. pas d'EPCI 2015)